



WONDERGREECE


Ένα έντονο 3ήμερο με rafting στο Λούσιο, και όχι μόνο!

Ημέρες Ταξιδιού 3


*Εξόρμηση στη φύση και τα χωριά της Αρκαδίας και στους
αρχαιολογικούς χώρους της Κορινθίας! Ένα τριήμερο γεμάτο
όμορφες εικόνες!*

Από: Christina Koraki


Μέρα 1

1. Αθήνα 
Για την περιοχή/Πόλεις & Χωριά
2. Διώρυγα της Κορίνθου
Πολιτισμός/Μνημεία & Αξιοθέατα
3. Αρχαία Κόρινθος
Πολιτισμός/Αρχαιολογικοί Χώροι
4. Κάστρο Ακροκορίνθου
Πολιτισμός/Αρχαιολογικοί Χώροι
5. Καρύταινα
Για την περιοχή/Πόλεις & Χωριά

Μέρα 2

1. Καρύταινα 
Για την περιοχή/Πόλεις & Χωριά
2. Rafting
Δραστηριότητες/Rafting
3. Κάστρο Καρύταινας
Πολιτισμός/Κάστρα

Μέρα 3

1. Καρύταινα 
Για την περιοχή/Πόλεις & Χωριά
2. Στεμνίτσα
Για την περιοχή/Πόλεις & Χωριά
3. Λαογραφικό Μουσείο Στεμνίτσας
Πολιτισμός/Μουσεία
4. Δημητσάνα
Για την περιοχή/Πόλεις & Χωριά
5. Μουσείο Υδροκίνησης
Πολιτισμός/Μουσεία
6. Αγία Φωτεινή
Πολιτισμός/Εκκλησίες & Μοναστήρια
7. Αθήνα
Για την περιοχή/Πόλεις & Χωριά



1. Αθήνα

Για την περιοχή / Πόλεις & Χωριά



Απόσταση:

Εκκίνηση -

Χρόνος:

-

GPS: N37.99345652844329,
W23.747162483203056



2. Διώρυγα της Κορίνθου

Πολιτισμός / Μνημεία & Αξιοθέατα



Απόσταση:

με αυτοκίνητο 81.3χλμ

Χρόνος:

59'

GPS: N37.93777358008524,
W22.97947267736822

Σημείωση: Αν δεν σταματήσουμε να προσέχουμε γιατί θα περάσουμε πάνω από το κανάλι!



3. Αρχαία Κόρινθος

Πολιτισμός / Αρχαιολογικοί Χώροι



Απόσταση:

με αυτοκίνητο 12.6χλμ

Χρόνος:

16'

GPS: N37.9071706,
W22.88142960000047

Σημείωση: Πρωινή βόλτα στην Αρχαία Κόρινθο!



4. Κάστρο Ακροκορίνθου

Πολιτισμός / Αρχαιολογικοί Χώροι



Απόσταση:

με αυτοκίνητο 4.2χλμ

Χρόνος:

09'

GPS: N37.890098086081984,
W22.8694754367707

Σημείωση: Μήπως να πάρουμε καφεδάκι μαζί μας για να το απολαύσουμε από την κορυφή του κάστρου; Η θέα είναι απεριόριστη!



5. Καρύταινα

Για την περιοχή / Πόλεις & Χωριά



Απόσταση:

με αυτοκίνητο 131.5χλμ

Χρόνος:

1ω36'

GPS: N37.4844743,
W22.04142580000007

Σημείωση: Ας μείνουμε λίγο να την χαζέψουμε καθώς την πλησιάζουμε! Η θέα της με το ποτάμι να κυλά στα πόδια της και το κάστρο στην κορυφή, μαγεύουν!



1. Καρύταινα

Για την περιοχή / Πόλεις & Χωριά



Απόσταση:

Εκκίνηση -

Χρόνος:

-

GPS: N37.4844743,
W22.04142580000007

Σημείωση: Πόσο όμορφο να ξυπνάς σε ένα τέτοιο μέρος! :)



2. Rafting

Δραστηριότητες / Rafting



Απόσταση:

με αυτοκίνητο 5.0χλμ

Χρόνος:

06'

GPS: N37.511398511024005,
W22.03824179245146

Σημείωση: Ώρα για δράση! Ο άνθρωπός μας είναι ο κ. Κολίντζας Τρύφωνας: (30) 6974 459753, 27910 25978 από την TREKKING HELLAS ΑΡΚΑΔΙΑΣ



3. Κάστρο Καρύταινας

Πολιτισμός / Κάστρα



Απόσταση:

με αυτοκίνητο 6.6χλμ

Χρόνος:

09'

GPS: N37.48311212319357,
W22.03943023649299

Σημείωση: Επιστροφή στο χωριό, για χαλάρωση και απογευματινή βόλτα στο κάστρο.



1. Καρύταινα

Για την περιοχή / Πόλεις & Χωριά



Απόσταση:

Εκκίνηση -

Χρόνος:

-

GPS: N37.4844743,
W22.0414258000007



2. Στεμνίτσα

Για την περιοχή / Πόλεις & Χωριά



Απόσταση:

με αυτοκίνητο 18.8χλμ

Χρόνος:

26'

GPS: N37.55556033674253,
W22.082435568261758

Σημείωση: Πρωινό και καφεδάκι στην πανέμορφη Στεμνίτσα!
Εδώ υπάρχουν και πολλά παραδοσιακά προϊόντα όπως το αγαπημένο μας γλυκό κάστανο!



3. Λαογραφικό Μουσείο Στεμνίτσας

Πολιτισμός / Μουσεία



📍 Περιοχή:
Στεμνίτσα

📞 Επικοινωνία:
Τηλ.: (+30) 27950 81252


Απόσταση:

με αυτοκίνητο 0.1χλμ

Χρόνος:

02'

GPS: N37.554973460420506,
W22.08214052527012



4. Δημητσάνα

Για την περιοχή / Πόλεις & Χωριά



Απόσταση:

με αυτοκίνητο 9.0χλμ

Χρόνος:

10'

GPS: N37.59611175254348,
W22.039778792065363

Σημείωση: Μήπως να φάμε στη Δημητσάνα το μεσημέρι;



5. Μουσείο Υδροκίνησης

Πολιτισμός / Μουσεία



📍 Περιοχή:
Δημητσάνα

📞 Επικοινωνία:
Τηλ.: (+30) 27950 31630

Απόσταση:

περπατώντας 1.7χλμ

Χρόνος:

21'

Σημείωση: Ένα μουσείο με μόνιμη μουσική, τον ήχο του τρεχούμενου νερού!

GPS: N37.58298537538741,
W22.046784722012262



6. Αγία Φωτεινή

Πολιτισμός / Εκκλησίες & Μοναστήρια



Απόσταση:

με αυτοκίνητο 58.5χλμ

Χρόνος:

51'

GPS: N37.61837486704665,
W22.388237587141475

Σημείωση: Αυτό θα πει 'διαφορετική' εκκλησία! Χρειάζεται μόνο μια μικρή παράκαμψη από το δρόμο. Είναι ανοιχτή, μην ξεχάσουμε να κλείσουμε την πόρτα φεύγοντας!



7. Αθήνα

Για την περιοχή / Πόλεις & Χωριά



Απόσταση:

με αυτοκίνητο 154.6χλμ

Χρόνος:

1ω40'

GPS: N37.99345652844329,
W23.747162483203056

N. Αττικής

Πρόσβαση

Οι δημόσιες οδικές μετακινήσεις που συνδέουν το νομό με την υπόλοιπη Ελλάδα, είναι αρκετές και γίνονται είτε με λεωφορεία είτε με τρέινα καθ' όλη τη διάρκεια της ημέρας.

Με λεωφορείο

ΚΤΕΛ Κηφισού: Είναι ο κεντρικός σταθμός λεωφορείων που συνδέουν την Αθήνα με τις περισσότερες πόλεις της Ελλάδας. Βρίσκεται επί της Λεωφόρου Κηφισού 100 και τα μέσα μαζικής μεταφοράς που εξυπηρετούν την πρόσβαση στο σταθμό είναι με τα αστικά λεωφορεία Χ93 από αεροδρόμιο «Ελευθέριος Βενιζέλος», 051 από Ομόνοια και 420 από Πειραιά.

T: (+30) 210 5124910-11, 5132601

ΚΤΕΛ Λιοσίων: Από το σταθμό που βρίσκεται στην οδό Στρατηγού Δαγκλή 26 εκτελούνται τα δρομολόγια προς κοντινούς στην Αττική νομούς. Η πρόσβαση είναι εύκολη καθώς μεγάλος αριθμός λεωφορείων περνάει από το σταθμό όπως τα Χ93, 420, 701, 704, Α10, Β10 και άλλα.

T: (+30) 210 8317186

Μπορείτε ακόμα να καλέσετε στο 14505 όπου παρέχονται ηχογραφημένες πληροφορίες για όλα τα ΚΤΕΛ και όλα τα δρομολόγια.

Με τρένο

ΤΡΑΙΝΟΣΕ και ΟΣΕ: Πρόκειται για την εταιρεία του προαστιακού σιδηροδρόμου και την εταιρεία του παραδοσιακού σιδηροδρόμου. Υπάρχουν δρομολόγια που συνδέουν την Αττική με κεντρικές και μικρότερες πόλεις.

Τηλ.14511(ηχογραφημένα μηνύματα)

www.trainose.gr και www.ose.gr

Με πλοίο: Ο νομός Αττικής διαθέτει τρία λιμάνια για την εξυπηρέτηση των επιβατών. Το μεγαλύτερο από αυτά, το λιμάνι του Πειραιά, βρίσκεται πιο κοντά στην Αθήνα και από εκεί αναχωρούν τα περισσότερα πλοία. Ακολουθούν τα λιμάνια Ραφήνας (40 χιλιόμετρων από την Αθήνα) και Λαυρίου (60χλμ από την Αθήνα) με λιγότερη κίνηση και τα δρομολόγια που εξυπηρετούν είναι προς ορισμένα μόνο νησιά του Αιγαίου.

Λιμάνι Πειραιά: Η πρόσβαση στο λιμάνι λόγω και της κοντινής απόστασης από την Αθήνα είναι εύκολη. Ο πιο εύκολος τρόπος είναι με τον Ηλεκτρικό Σιδηροδρόμο, ο οποίος τερματίζει απέναντι από το λιμάνι. Οι επιβάτες εξυπηρετούνται και από τον προαστιακό Σιδηρόδρομο, του οποίου ο σταθμός βρίσκεται λίγα μέτρα από το σταθμό του Ηλεκτρικού Σιδηροδρόμου. Ακόμη ένας μεγάλος αριθμός λεωφορείων συνδέει το λιμάνι με αρκετές ακόμη περιοχές της Αθήνας και των προαστίων. Η σύνδεση με το αεροδρόμιο γίνεται με την γραμμή λεωφορείων Χ96.

T: 14541 (για δρομολόγια, αλλαγές ή καθυστερήσεις)

www.olp.gr

Λιμάνι Ραφήνας: Στα ανατολικά του νομού Αττικής, στην ακτή Ανδρέα Παπανδρέου βρίσκεται το λιμάνι της Ραφήνας. Η πρόσβαση στο λιμάνι εκτός από ιδιωτικό μέσο γίνεται και με δρομολόγια του ΚΤΕΛ Αττικής.

Από το λιμάνι αναχωρούν πλοία για Άνδρο, Σύρο, Τήνο, Μύκονο.

T: (+30) 22940 23605-22840

www.rafinaport.gr

Λιμάνι Λαυρίου: Σχεδόν στο νοτιότερο σημείο της Αττικής, λίγο μετά το Σούνιο, βρίσκεται το λιμάνι του Λαυρίου. Μπορείτε να φτάσετε είτε με ιδιωτικό μέσο ή ταξί είτε χρησιμοποιώντας τα ΚΤΕΛ Αττικής. Το λιμάνι του Λαυρίου απέχει 60 χλμ από την Αθήνα και 25 χλμ. από το Αεροδρόμιο «Ελ. Βενιζέλος». Στο λιμάνι αυτό εξυπηρετούνται δρομολόγια προς Κέα, Λέσβο, Λήμνο, Χίο και κάποια ακόμη νησιά του Αιγαίου.

Τηλ.(+30) 22920 27711, 22089

www.oll.gr

Με αεροπλάνο: Ο διεθνής Αερολιμένας Αθηνών «Ελευθέριος Βενιζέλος» βρίσκεται στα Σπάτα και είναι ένα από τα πλέον σύγχρονα αεροδρόμια. Η πρόσβαση στο αεροδρόμιο γίνεται με τα μέσα μαζικής μεταφοράς

Προαστιακό Σιδηρόδρομο,

Μετρό (μπλε γραμμή),

Λεωφορειακές γραμμές Χ95 από πλατεία Συντάγματος, Χ96 από Πειραιά και Χ93 από ΚΤΕΛ Κηφισού και Χ97 από σταθμό

Τοπικές μετακινήσεις

Μετακινήσεις εντός Αθήνας και Πειραιά: Τα μέσα μαζικής μεταφοράς σε Αθήνα και Πειραιά εξυπηρετούν σχεδόν κάθε γωνιά της πόλης.

Συγκεκριμένα λειτουργούν

- Τα αστικά λεωφορεία (ΕΘΕΛ) και τα Τρόλεϊ (ΗΛΠΑΠ)
- Το Αττικό Μετρό που αποτελεί το πιο γρήγορο μέσο στην πόλη της Αθήνας
- Ο Ηλεκτρικός Σιδηρόδρομος (ΗΣΑΠ) που ενώνει τα βόρεια προάστια με το λιμάνι του Πειραιά και συνδέεται και με τις δύο γραμμές του μετρό
- Οι δύο γραμμές του Τραμ όπου ενώνουν τον Πειραιά με το κέντρο της Αθήνας και τα νότια παράλια από τον Πειραιά μέχρι και την Βούλα.
- Για πληροφορίες σχετικά με τα δρομολόγια μπορείτε να επικοινωνείτε με τον Οργανισμό Αστικών Συγκοινωνιών Αττικής στα τηλέφωνα 185 και (+30) 210 8200999

www.oasa.gr

ΚΤΕΛ Αττικής: Εξυπηρετούνται οι προορισμοί εντός του νομού με αφετηρία την Αθήνα και συγκεκριμένα την οδό Μαυροματαίων στο Πεδίο του Άρεως (στάση Βικτώρια του Ηλεκτρικού Σιδηρόδρομου) και την πλατεία Αγίων Ασωμάτων στο Θησείο (στάση Θησείο του Ηλεκτρικού Σιδηρόδρομου).

T: (+30) 210 8808080

Μπορείτε ακόμα να καλέσετε στο 14505 όπου παρέχονται ηχογραφημένες πληροφορίες για όλα τα ΚΤΕΛ και όλα τα δρομολόγια.

Μαρίνες: Εάν ταξιδεύετε με ιδιωτικό σκάφος στο νομό Αττικής θα βρείτε αρκετές μαρίνες

Μαρίνα Φλοίσβου: περιοχή Τροκαντερό T: (+30) 210 9871000-2

Μαρίνα Ζέας: Πειραιάς, T: (+30) 210 4559000

Μαρίνα Βουλιαγμένης: Απόλλωνος 77, T: (+30) 210 8960012-5

Μαρίνα Αλίμου: Καλαμάκι, T: (+30) 210 9880000

Μαρίνα Γλυφάδας: Σάκη Καραγιωργα 2, Γλυφάδα T: (+30) 213 2025366, 2025200

Μαρίνα Ολυμπία: 77° χλμ. Αθηνών-Σουνίου, Λαύριο T: (+30) 22920 63700

Χρήσιμα τηλέφωνα

Υπηρεσίες Υγείας

Ο αριθμός στον οποίο μπορείτε να καλείτε για να μάθετε τα εφημερεύοντα νοσοκομεία στο νομό είναι το 166 και το 106, τα οποία μπορείτε να καλείτε και σε περίπτωση ανάγκης.

Κέντρο Άμεσης Βοήθειας: 166

Τηλέφωνο κέντρου Δηλητηριάσεων: (+30) 210 7793777

Εφημερεύοντα νοσοκομεία/φαρμακεία/γιατροί: 14944

Δήμος

Δήμος Αθηναίων: Αθηνάς 63, Πλατεία Κοτζιά Δ

T:(+30) 213 2082200, 5277000, 33108261

www.cityofathens.gr

Δήμος Πειραιώς: Πλατεία Κοραή και Δραγάτσι 1, Πειραιάς

T: (+30) 213 2022000, 4127941, 4194000

Αστυνομικές αρχές

Άμεση δράση: 100

Τουριστική αστυνομία: 171, (+30) 210 6977386

Επικοινωνία με όλες τις αστυνομικές υπηρεσίες: 1033

Τροχαία Αθήνας: (+30) 210 5230111

Οδική βοήθεια: 10400

Λιμενικές αρχές

Λιμεναρχείο Πειραιά: Ακτή Μιαούλη 50, Πειραιάς T: (+30) 210 4147800, 4226000

Λιμεναρχείο Ραφήνας: Ακτή Ανδρέα Παπανδρέου 1, Ραφήνα T: (+30) 22940 22300, 28888

Λιμεναρχείο Λαυρίου: Ακτή Ανδρέα Παπανδρέου, Λαύριο T: (+30) 22920 25249, 26859

Άμεση δράση Λιμενικού: 108

Πυροσβεστική, δασαρχεία

Άμεση επέμβαση πυροσβεστικής: 199

Δασική Υπηρεσία Αττικής: (+30) 210 60173290, 6395280

Δασονομία: (+30) 210 8142100, 5911879

Μετακινήσεις

Δρομολόγια Αστικών Λεωφορείων: 185 www.oasa.gr

Αττικό Μετρό: (+30) 210 5194001, www.ametro.gr

Προαστιακός Σιδηρόδρομος: (+30) 210 5272000, www.proastiakos.gr

Τραμ Αθήνας: (+30) 210 9978000, www.tramsa.gr

Ηλεκτρικός Σιδηρόδρομος: (+30) 210 3248311, 1440, www.isap.gr

Οργανισμός Σιδηροδρόμων Ελλάδος: (+30) 210 5297777, www.ose.gr

Σταθμοί Υπεραστικών Λεωφορείων: (+30) 1440210, 5124910, www.ktel.org

Athens Sightseeing Public Bus N.400: 185

Ραδιοταξί

Κόσμος: 18300, (+30) 210 5200020

Ελλάς: 801 1157000, (+30) 210 6457000

Ενότητα: 801 1151000, (+30) 210 6459000

Ερμής: (+30) 210 4115200

Ίκαρος: (+30) 210 5152800

Ευρώπη: (+30) 210 5023783

Express: (+30) 210 9943000

Αθήνα 1: (+30) 1203, 210 9212800

Απόλλων: (+30) 210 3636508

Αστέρας: (+30) 210 6144000

Πρωτοπορία: (+30) 210 2130400

Γλυφάδα: (+30) 210 9605600



N. Κορινθίας

Πρόσβαση

Με αυτοκίνητο: Ο νομός Κορινθίας και η Κόρινθος προσεγγίζονται εύκολα οδικώς, ακολουθώντας το κεντρικό οδικό δίκτυο της περιοχής. Ενδεικτικά, η Κόρινθος απέχει 82 χλμ. από την Αθήνα, 133 χλμ. από την Πάτρα, 573 χλμ. από τη Θεσσαλονίκη και 162 χλμ. από την Καλαμάτα.

Με λεωφορείο: Η Κόρινθος έχει πολύ συχνή σύνδεση με την Αθήνα, με τα λεωφορεία που ξεκινούν από τον κεντρικό σταθμό λεωφορείων στην Αθήνα, στη Λεωφόρο Κηφισού 100. Με λεωφορείο από την Κόρινθο μπορείτε να επισκεφθείτε τους υπόλοιπους οικισμούς του νομού.

ΚΤΕΛ Κορίνθου: (+30) 27410 75425

ΚΤΕΛ Αθήνα: (+30) 2105150220, 2105150287

ΚΤΕΛ Ξυλόκαστρο: (+30) 27430 22218

ΚΤΕΛ Κιάτο: (+30) 27420 22243

Με τρένο: Η Κόρινθος είναι εύκολα και γρήγορα προσβάσιμη από την Αθήνα με τον Προαστιακό Σιδηρόδρομο. Τα συχνά δρομολόγια πραγματοποιούν στάση στους Αγ. Θεοδώρους, την Κόρινθο, το Ζευγολατιό και το Κιάτο. Έπειτα υπάρχει σύνδεση με τις αμαξοστοιχίες του ΟΣΕ για την Πάτρα.

ΟΣΕ: Κόρινθος: (+30) 27410 22522 - Κιάτο: (+30) 27420 22267 - Ξυλόκαστρο: (+30) 27430 22297 - Δερβένι: (+30) 27430 31557 - Νεμέα: (+30) 27460 23057

Τοπικές μετακινήσεις

Μαρίνες: Στο νομό Κορίνθου υπάρχουν οι οργανωμένες μαρίνες Κιάτου, Ξυλοκάστρου και Κορίνθου για τα σκάφη, που προσφέρουν νερό, ρεύμα, εφοδιασμό σκαφών κ.ά., όπως επίσης και τα λιμανάκια στο Λουτρακί και το Βραχάτι.

Χρήσιμα τηλέφωνα

Υπηρεσίες Υγείας

Νοσοκομείο Κορίνθου: (+30) 27410 25711

Κέντρο Υγείας Κιάτου: (+30) 27420 26311, 22222

Κέντρο Υγείας Γκούρα: (+30) 27470 51333

Κέντρο Υγείας Λουτρακίου: (+30) 27440 63444

Κέντρο Υγείας Ξυλοκάστρου: (+30) 27430 22222

Κέντρο Υγείας Νεμέας: (+30) 27460 22089

Δήμος

Δήμος Αγίων Θεοδώρων: (+30) 27410 74000

Δήμος Άσσου Λεχαίου: (+30) 27410 86241

Δήμος Βέλου: (+30) 27420 30134

Δήμος Ευρωστίνης: (+30) 27420 30101

Δήμος Κορινθίων: (+30) 27413 61000

Δήμος Λουτρακίου-Περαχώρας: (+30) 27440 69000

Δήμος Νεμέας: (+30) 27460 20000

Δήμος Ξυλοκάστρου: (+30) 27410 39900

Δήμος Σικωνίων: (+30) 27420 20314

Δήμος Σολυγείας: (+30) 27410 93580

Δήμος Στυμφαλίας: (+30) 27470 22595

Δήμος Τενέας: (+30) 27410 98288

Δήμος Φενεού: (+30) 27470 51071

Αστυνομικές αρχές

Αστυνομικό τμήμα Κορίνθου: (+30) 27410 77250

Τουριστική Αστυνομία: (+30) 27410 23282

Λιμενικές αρχές

Λιμεναρχείο Κορίνθου: (+30) 27410 28888

Πυροσβεστική, δασαρχεία

Πυροσβεστική Κορίνθου: (+30) 27410 24600

Μετακινήσεις

ΚΤΕΛ Κορίνθου: (+30) 27410 75425

ΚΤΕΛ Αθήνα: (+30) 210 5150220, 210 5150287

ΚΤΕΛ Ξυλόκαστρο: (+30) 27430 22218

ΚΤΕΛ Κιάτο: (+30) 27420 22243

ΟΣΕ Κόρινθος: (+30) 27410 22520

ΟΣΕ Κιάτο: (+30) 27420 22267

ΟΣΕ Ξυλόκαστρο: (+30) 27430 22297

ΟΣΕ Δερβένι: (+30) 27430 31557

ΟΣΕ Νεμέα: (+30) 27460 23057

Ραδιοταξί Κορίνθου: (+30) 27410 73000

Ραδιοταξί Κιάτο: (+30) 27420 28200

Ραδιοταξί Λουτράκι: (+30) 27440 65000, 26666

Άλλα

Διώρυγα Κορίνθου: (+30) 27410 37167

N. Αρκαδίας

Πρόσβαση

Με αυτοκίνητο: Η Τρίπολη, η πρωτεύουσα του νομού, απέχει από την Αθήνα 157 χλμ, 56 χλμ από το Ναύπλιο, 58 χλμ από την Σπάρτη και 202 χλμ από την Πάτρα. Η πρόσβαση γίνεται οδικά, με αυτοκίνητο ή με τα συχνά δρομολόγια λεωφορείων. Ο σιδηροδρομικός σταθμός δεν λειτουργεί αυτή την περίοδο.

Εσωτερικές μετακινήσεις

Με λεωφορείο: Οι μετακινήσεις μέσα στο νομό γίνονται με ιδιωτικά μέσα καθώς και με τα υπεραστικά λεωφορεία, το δίκτυο όμως δεν είναι τόσο τακτικό για όλους τους προορισμούς. Ενδεικτικά η Τρίπολη απέχει 55 χλμ από τη Δημητσάνα, 25 χλμ από το Λεβίδι και 40 χλμ από το Άστρος.

Χρήσιμα τηλέφωνα

Υπηρεσίες Υγείας

Παναρκαδικό Νοσοκομείο: (+30) 2713 601700

Κέντρο Υγείας Μεγαλόπολης: (+30) 27910 22974

Κέντρο Υγείας Τροπαίων: (+30) 27970 22701

Περιφερειακό Ιατρείο Λεονταρίου: (+30) 27910 61282

Κέντρο Υγείας Δημητσάνας: (+30) 27950 31401

Περιφερειακό Ιατρείο Τυρού: (+30) 27570 41212

Περιφερειακό Ιατρείο Καρύταινας: (+30) 27910 31300

Περιφερειακό Γενικό Κρατικό Νοσοκομείο "Η Ευαγγελίστρια" (Τρίπολη): (+30) 2710 238542

Περιφερειακό Ιατρείο Αγ. Ανδρέα: (+30) 27550 31338

Κέντρο Υγείας Λεωνιδίου: (+30) 27570 22950

Κέντρο Υγείας Άστρους: (+30) 27550 22222

Κέντρο Υγείας Λεβιδίου: (+30) 27960 22274

Δήμος

Δήμος Τρίπολης: 15181

Αστυνομικές αρχές

Αστυνομία: (+30) 2710 230540

Πυροσβεστική, δασαρχεία

Πυροσβεστική: (+30) 2710 371010

Διεύθυνση Δασών Ν. Ζακύνθου, Ζάκυνθος, τηλ.: 26950 28625

Μετακινήσεις

ΚΤΕΛ Αρκαδίας: (+30) 2710 230140-63

ΚΤΕΛ Μεγαλόπολη: (+30) 27910 22238

ΚΤΕΛ Άστρος: (+30) 27550 22218

ΚΤΕΛ Λεωνίδιο: (+30) 27570 22255

ΚΤΕΛ Τρόπαια: (+30) 27970 22214

ΚΤΕΛ Λεβίδι: (+30) 27960 22456

ΚΤΕΛ Βυτίνα: (+30) 27950 22881