



WONDERGREECE

Ανακαλύπτοντας την Αθηναϊκή Ριβιέρα

Ημέρες Ταξιδιού 3

Απολαμβάνουμε το παραλιακό τμήμα της Αττικής με την πλούσια φυσική ομορφιά και τα έντονα πολιτιστικά στοιχεία! Η εξερεύνηση αρχίζει!

Από: Christina Koraki

Μέρα 1

1. Διεθνής Αερολιμένας Αθηνών
'Ελευθέριος Βενιζέλος'
Για την περιοχή/Πρόσβαση &
Πληροφορίες
2. Stefano's Villa
Διαμονή
3. Μαύρο Λιθάρι Σαρωνίδας
Φύση/Παραλίες
4. Ναός Ποσειδώννα στο Σούνιο
Πολιτισμός/Αρχαιολογικοί Χώροι
5. Stefano's Villa
Διαμονή



Μέρα 2

1. Stefano's Villa
Διαμονή
2. Ακρόπολη
Πολιτισμός/Αρχαιολογικοί Χώροι
3. Πλάκα & Αναφιώτικα
Πολιτισμός/Μνημεία & Αξιοθέατα
4. Μουσείο Ακρόπολης
Πολιτισμός/Μουσεία
5. Ωδείο Ηρώδου Αττικού
Πολιτισμός/Μνημεία & Αξιοθέατα
6. Λόφος Φιλοπάππου
Πολιτισμός/Μνημεία & Αξιοθέατα
7. Ακτή Βουλιαγμένης
Φύση/Παραλίες
8. Stefano's Villa
Διαμονή



Μέρα 3

1. Stefano's Villa
Διαμονή
2. Λίμνη Βουλιαγμένης
Φύση/Λίμνες
3. Grand Beach
Φύση/Παραλίες
4. Stefano's Villa
Διαμονή





1. Διεθνής Αερολιμένας Αθηνών 'Ελευθέριος Βενιζέλος'

Για την περιοχή / Πρόσβαση & Πληροφορίες



Απόσταση:

Εκκίνηση -

Χρόνος:

-

GPS: N37.9363244,
W23.947402199999942



2. Stefano's Villa

Διαμονή



Απόσταση:

με αυτοκίνητο 21.1χλμ

Χρόνος:

23'

GPS: N37.79864811913708,
W23.8770784509735



3. Μαύρο Λιθάρι Σαρωνίδας

Φύση / Παραλίες



Απόσταση:

με αυτοκίνητο 23.1χλμ

Χρόνος:

26'

GPS: N37.735704310963854,
W23.904924431352242

Σημείωση: Πρώτη βουτιά! Λίγα λεπτά από το αεροδρόμιο και η αναζωογόνηση ξεκίνησε!



4. Ναός Ποσειδώνα στο Σούνιο

Πολιτισμός / Αρχαιολογικοί Χώροι



Επικοινωνία:

T: (+30) 22920 39363

Απόσταση:


με αυτοκίνητο 8.5χλμ

Χρόνος:

11'

GPS: N37.65027301202047,
W24.02459982670598

Σημείωση: Από τους πιο επιβλητικού ναούς με θέα όλο το αιγαίο και τα βουνά της Πελοποννήσου! Η δύση από το ναό έχει εμπνεύσει ουκ ολίγους!



5. Stefano's Villa

Διαμονή




Απόσταση:

με αυτοκίνητο 31.2χλμ

Χρόνος:

38'

GPS: N37.79864811913708,
W23.8770784509735



1. Stefano's Villa

Διαμονή



Απόσταση:

Εκκίνηση -

Χρόνος:

-

GPS: N37.79864811913708,
W23.8770784509735

Σημείωση: Επιβάλλεται πρωινή βουτιά στην πισίνα! Γεμίζουμε δροσιά και ξεκινάμε για το ιστορικό κέντρο της Αθήνας!



2. Ακρόπολη

Πολιτισμός / Αρχαιολογικοί Χώροι



📞 Επικοινωνία:

T: (+30) 210 3214172,
3236665

Απόσταση:

με αυτοκίνητο 54.8χλμ

Χρόνος:

51'

GPS: N37.97140447116774,
W23.726399011114495



3. Πλάκα & Αναφιώτικα

Πολιτισμός / Μνημεία & Αξιοθέατα



Απόσταση:

περπατώντας 0.5χλμ

Χρόνος:

06'

GPS: N37.973169675123785,
W23.727746963476534



4. Μουσείο Ακρόπολης

Πολιτισμός / Μουσεία



📍 Περιοχή:
Αθήνα

📞 Επικοινωνία:

T: (+30) 210 9000900

Απόσταση:

περπατώντας 0.5χλμ

Χρόνος:

07'

GPS: N37.969204597024195,
W23.729069399475065



5. Οδείο Ηρώδου Αττικού

Πολιτισμός / Μνημεία & Αξιοθέατα



Απόσταση:

με αυτοκίνητο 0.7χλμ

Χρόνος:

07'

GPS: N37.97074137343488,
W23.72448492327885



6. Λόφος Φιλοπάππου

Πολιτισμός / Μνημεία & Αξιοθέατα



Απόσταση:
περπατώντας 0.6χλμ

Χρόνος:
07'

GPS: N37.96870398388621,
W23.718482921673512



7. Ακτή Βουλιαγμένης

Φύση / Παραλίες




Απόσταση:
με αυτοκίνητο 24.4χλμ

Χρόνος:
30'

GPS: N37.813049293235906,
W23.77806757249141

Σημείωση: Τι πιο ωραίο μετά από αυτή τη γερή δόση πολιτισμού, μια βουτιά στα καταγάλανα νερά της Βουλιαγμένης! Απογευματινό μπάνιο με τα χρώματα της δύσης!



8. Stefano's Villa

Διαμονή



Απόσταση:
με αυτοκίνητο 13.7χλμ

Χρόνος:
20'

GPS: N37.79864811913708,
W23.8770784509735

Σημείωση: Ξεκούραση και ώρα για αστροπαρατήρηση!



1. Stefano's Villa

Διαμονή



Απόσταση:

Εκκίνηση -

Χρόνος:

-

GPS: N37.79864811913708,
W23.8770784509735



2. Λίμνη Βουλιαγμένης

Φύση / Λίμνες



Απόσταση:

με αυτοκίνητο 14.8χλμ

Χρόνος:

20'

GPS: N37.807742804137085,
W23.785562016146855



3. Grand Beach

Φύση / Παραλίες



Απόσταση:


με αυτοκίνητο 17.0χλμ

Χρόνος:

19'

GPS: N37.7793845038021,
W23.891691125686634

Σημείωση: Απολαύστε την πεντακάθαρη παραλία και όλες τις ανέσεις που σας προσφέρει με την κάρτα δωρεάν εισόδου που σας προσφέρουμε!



4. Stefano's Villa

Διαμονή



Απόσταση:

με αυτοκίνητο 2.9χλμ

Χρόνος:

05'

GPS: N37.79864811913708,
W23.8770784509735

N. Αττικής

Πρόσβαση

Οι δημόσιες οδικές μετακινήσεις που συνδέουν το νομό με την υπόλοιπη Ελλάδα, είναι αρκετές και γίνονται είτε με λεωφορεία είτε με τρένα καθ' όλη τη διάρκεια της ημέρας.

Με λεωφορείο

ΚΤΕΛ Κηφισού: Είναι ο κεντρικός σταθμός λεωφορείων που συνδέουν την Αθήνα με τις περισσότερες πόλεις της Ελλάδας. Βρίσκεται επί της Λεωφόρου Κηφισού 100 και τα μέσα μαζικής μεταφοράς που εξυπηρετούν την πρόσβαση στο σταθμό είναι με τα αστικά λεωφορεία Χ93 από αεροδρόμιο «Ελευθέριος Βενιζέλος», 051 από Ομόνοια και 420 από Πειραιά.

T: (+30) 210 5124910-11, 5132601

ΚΤΕΛ Λιοσίων: Από το σταθμό που βρίσκεται στην οδό Στρατηγού Δαγκλή 26 εκτελούνται τα δρομολόγια προς κοντινούς στην Αττική νομούς. Η πρόσβαση είναι εύκολη καθώς μεγάλος αριθμός λεωφορείων περνάει από το σταθμό όπως τα Χ93, 420, 701, 704, Α10, Β10 και άλλα.

T: (+30) 210 8317186

Μπορείτε ακόμα να καλέσετε στο 14505 όπου παρέχονται ηχογραφημένες πληροφορίες για όλα τα ΚΤΕΛ και όλα τα δρομολόγια.

Με τρένο

ΤΡΑΙΝΟΣΕ και ΟΣΕ: Πρόκειται για την εταιρεία του προαστιακού σιδηροδρόμου και την εταιρεία του παραδοσιακού σιδηροδρόμου. Υπάρχουν δρομολόγια που συνδέουν την Αττική με κεντρικές και μικρότερες πόλεις.

Τηλ.14511(ηχογραφημένα μηνύματα)

www.trainose.gr και www.ose.gr

Με πλοίο: Ο νομός Αττικής διαθέτει τρία λιμάνια για την εξυπηρέτηση των επιβατών. Το μεγαλύτερο από αυτά, το λιμάνι του Πειραιά, βρίσκεται πιο κοντά στην Αθήνα και από εκεί αναχωρούν τα περισσότερα πλοία. Ακολουθούν τα λιμάνια Ραφήνας (40 χιλιόμετρων από την Αθήνα) και Λαυρίου (60χλμ από την Αθήνα) με λιγότερη κίνηση και τα δρομολόγια που εξυπηρετούν είναι προς ορισμένα μόνο νησιά του Αιγαίου.

Λιμάνι Πειραιά: Η πρόσβαση στο λιμάνι λόγω και της κοντινής απόστασης από την Αθήνα είναι εύκολη. Ο πιο εύκολος τρόπος είναι με τον Ηλεκτρικό Σιδηροδρόμο, ο οποίος τερματίζει απέναντι από το λιμάνι. Οι επιβάτες εξυπηρετούνται και από τον προαστιακό Σιδηρόδρομο, του οποίου ο σταθμός βρίσκεται λίγα μέτρα από το σταθμό του Ηλεκτρικού Σιδηροδρόμου. Ακόμη ένας μεγάλος αριθμός λεωφορείων συνδέει το λιμάνι με αρκετές ακόμη περιοχές της Αθήνας και των προαστίων. Η σύνδεση με το αεροδρόμιο γίνεται με την γραμμή λεωφορείων Χ96.

T: 14541 (για δρομολόγια, αλλαγές ή καθυστερήσεις)

www.olp.gr

Λιμάνι Ραφήνας: Στα ανατολικά του νομού Αττικής, στην ακτή Ανδρέα Παπανδρέου βρίσκεται το λιμάνι της Ραφήνας. Η πρόσβαση στο λιμάνι εκτός από ιδιωτικό μέσο γίνεται και με δρομολόγια του ΚΤΕΛ Αττικής.

Από το λιμάνι αναχωρούν πλοία για Άνδρο, Σύρο, Τήνο, Μύκονο.

T: (+30) 22940 23605-22840

www.rafinaport.gr

Λιμάνι Λαυρίου: Σχεδόν στο νοτιότερο σημείο της Αττικής, λίγο μετά το Σούνιο, βρίσκεται το λιμάνι του Λαυρίου. Μπορείτε να φτάσετε είτε με ιδιωτικό μέσο ή ταξί είτε χρησιμοποιώντας τα ΚΤΕΛ Αττικής. Το λιμάνι του Λαυρίου απέχει 60 χλμ από την Αθήνα και 25 χλμ. από το Αεροδρόμιο «Ελ. Βενιζέλος». Στο λιμάνι αυτό εξυπηρετούνται δρομολόγια προς Κέα, Λέσβο, Λήμνο, Χίο και κάποια ακόμη νησιά του Αιγαίου.

Τηλ.(+30) 22920 27711, 22089

www.oll.gr

Με αεροπλάνο: Ο διεθνής Αερολιμένας Αθηνών «Ελευθέριος Βενιζέλος» βρίσκεται στα Σπάτα και είναι ένα από τα πλέον σύγχρονα αεροδρόμια. Η πρόσβαση στο αεροδρόμιο γίνεται με τα μέσα μαζικής μεταφοράς

Προαστιακό Σιδηρόδρομο,

Μετρό (μπλε γραμμή),

Λεωφορειακές γραμμές Χ95 από πλατεία Συντάγματος, Χ96 από Πειραιά και Χ93 από ΚΤΕΛ Κηφισού και Χ97 από σταθμό

Τοπικές μετακινήσεις

Μετακινήσεις εντός Αθήνας και Πειραιά: Τα μέσα μαζικής μεταφοράς σε Αθήνα και Πειραιά εξυπηρετούν σχεδόν κάθε γωνιά της πόλης.

Συγκεκριμένα λειτουργούν

- Τα αστικά λεωφορεία (ΕΘΕΛ) και τα Τρόλεϊ (ΗΛΠΑΠ)
- Το Αττικό Μετρό που αποτελεί το πιο γρήγορο μέσο στην πόλη της Αθήνας
- Ο Ηλεκτρικός Σιδηρόδρομος (ΗΣΑΠ) που ενώνει τα βόρεια προάστια με το λιμάνι του Πειραιά και συνδέεται και με τις δύο γραμμές του μετρό
- Οι δύο γραμμές του Τραμ όπου ενώνουν τον Πειραιά με το κέντρο της Αθήνας και τα νότια παράλια από τον Πειραιά μέχρι και την Βούλα.
- Για πληροφορίες σχετικά με τα δρομολόγια μπορείτε να επικοινωνείτε με τον Οργανισμό Αστικών Συγκοινωνιών Αττικής στα τηλέφωνα 185 και (+30) 210 8200999

www.oasa.gr

ΚΤΕΛ Αττικής: Εξυπηρετούνται οι προορισμοί εντός του νομού με αφετηρία την Αθήνα και συγκεκριμένα την οδό Μαυροματαίων στο Πεδίο του Άρεως (στάση Βικτώρια του Ηλεκτρικού Σιδηρόδρομου) και την πλατεία Αγίων Ασωμάτων στο Θησείο (στάση Θησείο του Ηλεκτρικού Σιδηρόδρομου).

T: (+30) 210 8808080

Μπορείτε ακόμα να καλέσετε στο 14505 όπου παρέχονται ηχογραφημένες πληροφορίες για όλα τα ΚΤΕΛ και όλα τα δρομολόγια.

Μαρίνες: Εάν ταξιδεύετε με ιδιωτικό σκάφος στο νομό Αττικής θα βρείτε αρκετές μαρίνες

Μαρίνα Φλοίσβου: περιοχή Τροκαντερό T: (+30) 210 9871000-2

Μαρίνα Ζέας: Πειραιάς, T: (+30) 210 4559000

Μαρίνα Βουλιαγμένης: Απόλλωνος 77, T: (+30) 210 8960012-5

Μαρίνα Αλίμου: Καλαμάκι, T: (+30) 210 9880000

Μαρίνα Γλυφάδας: Σάκη Καραγιωργά 2, Γλυφάδα T: (+30) 213 2025366, 2025200

Μαρίνα Ολυμπία: 77° χλμ. Αθηνών-Σουνίου, Λαύριο T: (+30) 22920 63700

Χρήσιμα τηλέφωνα

Υπηρεσίες Υγείας

Ο αριθμός στον οποίο μπορείτε να καλείτε για να μάθετε τα εφημερεύοντα νοσοκομεία στο νομό είναι το 166 και το 106, τα οποία μπορείτε να καλείτε και σε περίπτωση ανάγκης.

Κέντρο Άμεσης Βοήθειας: 166

Τηλέφωνο κέντρου Δηλητηριάσεων: (+30) 210 7793777

Εφημερεύοντα νοσοκομεία/φαρμακεία/γιατροί: 14944

Δήμος

Δήμος Αθηναίων: Αθηνάς 63, Πλατεία Κοτζιά Δ

T:(+30) 213 2082200, 5277000, 33108261

www.cityofathens.gr

Δήμος Πειραιώς: Πλατεία Κοραή και Δραγάτσι 1, Πειραιάς

T: (+30) 213 2022000, 4127941, 4194000

Αστυνομικές αρχές

Άμεση δράση: 100

Τουριστική αστυνομία: 171, (+30) 210 6977386

Επικοινωνία με όλες τις αστυνομικές υπηρεσίες: 1033

Τροχαία Αθήνας: (+30) 210 5230111

Οδική βοήθεια: 10400

Λιμενικές αρχές

Λιμεναρχείο Πειραιά: Ακτή Μιαούλη 50, Πειραιάς T: (+30) 210 4147800, 4226000

Λιμεναρχείο Ραφήνας: Ακτή Ανδρέα Παπανδρέου 1, Ραφήνα T: (+30) 22940 22300, 28888

Λιμεναρχείο Λαυρίου: Ακτή Ανδρέα Παπανδρέου, Λαύριο T: (+30) 22920 25249, 26859

Άμεση δράση Λιμενικού: 108

Πυροσβεστική, δασαρχεία

Άμεση επέμβαση πυροσβεστικής: 199

Δασική Υπηρεσία Αττικής: (+30) 210 60173290, 6395280

Δασονομία: (+30) 210 8142100, 5911879

Μετακινήσεις

Δρομολόγια Αστικών Λεωφορείων: 185 www.oasa.gr

Αττικό Μετρό: (+30) 210 5194001, www.ametro.gr

Προαστιακός Σιδηρόδρομος: (+30) 210 5272000, www.proastiakos.gr

Τραμ Αθήνας: (+30) 210 9978000, www.tramsa.gr

Ηλεκτρικός Σιδηρόδρομος: (+30) 210 3248311, 1440, www.isap.gr

Οργανισμός Σιδηροδρόμων Ελλάδος: (+30) 210 5297777, www.ose.gr

Σταθμοί Υπεραστικών Λεωφορείων: (+30) 1440210, 5124910, www.ktel.org

Athens Sightseeing Public Bus N.400: 185

Ραδιοταξί

Κόσμος: 18300, (+30) 210 5200020

Ελλάς: 801 1157000, (+30) 210 6457000

Ενότητα: 801 1151000, (+30) 210 6459000

Ερμής: (+30) 210 4115200

Ίκαρος: (+30) 210 5152800

Ευρώπη: (+30) 210 5023783

Express: (+30) 210 9943000

Αθήνα 1: (+30) 1203, 210 9212800

Απόλλων: (+30) 210 3636508

Αστέρας: (+30) 210 6144000

Πρωτοπορία: (+30) 210 2130400

Γλυφάδα: (+30) 210 9605600