



WONDERGREECE


Ένα 4ήμερο στην Πάρο που θα σας μείνει αξέχαστο!

Ημέρες Ταξιδιού 4


Η άγρια ομορφιά της και το γαλάζιο των ακτών της, συνθέτουν έναν ιδανικό καλοκαιρινό προορισμό για διακοπές.

Από: Wondergreece Traveler


Μέρα 1

1. Παροικιά 
Για την περιοχή/Πόλεις & Χωριά
2. Παναγία Εκατονταπυλιανή
Πολιτισμός/Εκκλησίες & Μοναστήρια
3. Δήλιο
Πολιτισμός/Αρχαιολογικοί Χώροι
4. Η κοιλάδα με τις πεταλούδες
Πολιτισμός/Μνημεία & Αξιοθέατα


Μέρα 2

1. Κολυμπήθρες 
Φύση/Παραλίες
2. Μοναστήρι
Φύση/Παραλίες
3. Λεύκες
Για την περιοχή/Πόλεις & Χωριά
4. Νάουσα
Για την περιοχή/Πόλεις & Χωριά

Μέρα 3

1. Παραλία της Πούντας - Punda beach 
Φύση/Παραλίες
2. Χρυσή Ακτή
Φύση/Παραλίες
3. Αλυκή
Για την περιοχή/Πόλεις & Χωριά
4. Μουσείο Κυκλαδικής Λαογραφίας
Μπενέτου Σκιαδά "Σκορπιός" Πάρου
Πολιτισμός/Μουσεία

Μέρα 4

1. Σάντα Μαρία 
Φύση/Παραλίες
2. Πίσω Λιβάδι
Για την περιοχή/Πόλεις & Χωριά
3. Μάρμαρα
Για την περιοχή/Πόλεις & Χωριά
4. Μώλος
Φύση/Παραλίες



1. Παροικιά

Για την περιοχή / Πόλεις & Χωριά



Απόσταση:

Εκκίνηση -

Χρόνος:

-

GPS: N37.085917080100025,
W25.14908929206547

Σημείωση: Το πρώτο καλωσόρισμα στο νησί μας το κάνει η Χώρα του, η Παροικιά. Κατάλευκη σαν το ξακουστό μάρμαρο της! Γεμάτη από πλακόστρωτα σοκάκια έτοιμα προς εξερεύνηση αρχίζει η περιπλάνηση σου στο νησί!



2. Παναγία Εκατονταπυλιανή

Πολιτισμός / Εκκλησίες & Μοναστήρια



📍 Περιοχή:

Παροικιά

📞 Επικοινωνία:

Τηλ.: (+30) 22840 21243

Απόσταση:

περπατώντας 0.4χλμ

Χρόνος:

04'

GPS: N37.08493067916611,
W25.151811734215585

Σημείωση: Αρχίστε την περιήγηση σας στην Παροικιά από τον αρχαιότερο και καλύτερα διατηρημένο χριστιανικό ναό στον Ελλαδικό χώρο. Η αρχιτεκτονική του θα σας εντυπωσιάσει καθώς παντρεύεται η Αρχαία με τη Βυζαντινή εποχή!



3. Δήλιο

Πολιτισμός / Αρχαιολογικοί Χώροι



📍 Περιοχή:

Παροικιά

Απόσταση:

με αυτοκίνητο 3.9χλμ

Χρόνος:

09'

GPS: N37.10351420559109,
W25.15474673743438

Σημείωση: Ανεβείτε στο ορεινό τμήμα της Χώρας, στο λόφο του Δήλιου Απόλλωνα. Περιηγηθείτε στο αρχαίο μνημείο και αγναντέψτε την πανοραμική θέα του λιμανιού.



4. Η κοιλάδα με τις πεταλούδες

Πολιτισμός / Μνημεία & Αξιοθέατα



📞 Επικοινωνία:

Τηλ.: (+30) 22840 91554

Απόσταση:

με αυτοκίνητο 10.1χλμ

Χρόνος:

18'

GPS: N37.05201690230201,
W25.130506948010293

Σημείωση: Η πυκνή βλάστηση και τα φυλλώδη δέντρα δημιουργούν ένα μαγευτικό 'σπίτι' για τις εκατοντάδες πεταλούδες που κατοικούν εκεί!



1. Κολυμπήθρες

Φύση / Παραλίες



Απόσταση:

[Εκκίνηση](#) -

Χρόνος:

-

GPS: N37.12938425124503,
W25.2153162685089

Σημείωση: Μικροί κολπίσκοι με κρυστάλλινα νερά, ο ένας δίπλα στον άλλον, με 'φυσικά τοιχία' να τους χωρίζουν μεταξύ τους, σε ένα άγριο τοπίο όπου συνθέτουν το σκηνικό. Απενεργοποιήστε το κινητό σας και χαλαρώστε σε ένα ειδυλλιακό τοπίο!



2. Μοναστήρι

Φύση / Παραλίες



Απόσταση:

[με αυτοκίνητο](#) 2.1χλμ

Χρόνος:

05'

GPS: N37.146317678301905,
W25.224620297924844

Σημείωση: Μία οργανωμένη παραλία με ζεστά και ρηγά νερά. Ιδανική για οικογένειες με μικρά παιδιά και όχι μόνο!!



3. Λεύκες

Για την περιοχή / Πόλεις & Χωριά



Απόσταση:

[με αυτοκίνητο](#) 16.7χλμ

Χρόνος:

27'

GPS: N37.05629497518388,
W25.20821462275387

Σημείωση: Το απογευματάκι ανηφορίστε προς το ορεινό κομμάτι της Πάρου, εκεί όπου βρίσκεται το ομορφότερο χωριό της, η Λεύκες. Ένας περίπατος στα πλακόστρωτα σοκάκια του με τα λιγοστά παραδοσιακά καφενεία, αξίζει τον κόπο!



4. Νάουσα

Για την περιοχή / Πόλεις & Χωριά



Απόσταση:

[με αυτοκίνητο](#) 10.9χλμ

Χρόνος:

15'

GPS: N37.12452426593265,
W25.240842298046914

Σημείωση: Η κοσμοπολίτικη Νάουσα σας χαρίζει αξέχαστες βραδιές στα ασπρισμένα σοκάκια της. Το γραφικό λιμανάκι της, με το ένετικο κάστρο-φρούριο αγκαλιάζει το χωριό της Νάουσας! Η διασκέδαση και το καλό φαγητό είναι το σήμα κατατεθέν της!



1. Παραλία της Πούντας – Punda beach



Φύση / Παραλίες

Απόσταση:

Εκκίνηση -

Χρόνος:

-

GPS: N37.02805392310177,
W25.252491715978977

Σημείωση: Ξέφρενα parties από το πρωί έως και τα ξημερώματα, δίπλα στην αμμουδιά, είτε στην ολυμπιακών διαστάσεων πισίνα του Punda beach σας περιμένουν! Αν εσύ και η παρέα σου είστε φίλοι των party, βάλτε το μαγικό σας και αφήστε τη μουσική να σας παρασύρει. What happens in Punda beach stays in Punda beach!!



2. Χρυσή Ακτή



Φύση / Παραλίες

Απόσταση:

με αυτοκίνητο 3.0χλμ

Χρόνος:

05'

GPS: N37.01033244801652,
W25.240018551342814

Σημείωση: Είναι η μεγαλύτερη παραλία της Πάρου, με κατάξανθη μαλακή άμμο. Για πολλούς ίσως είναι η ομορφότερη παραλία του νησιού. Ιδανική για ρομαντικό περίπατο στο ηλιοβασίλεμα!



3. Αλυκή



Για την περιοχή / Πόλεις & Χωριά

Απόσταση:

με αυτοκίνητο 13.2χλμ

Χρόνος:

20'

GPS: N36.998525,
W25.136716500000034

Σημείωση: Αν θέλετε να βρεθείτε μακριά από τη βαβούρα της Νάουσας και της Παροικιάς τότε πρέπει να επισκεφθείτε την Αλυκή. Ένα ήρεμο, μικρό ψαροχώρι όπως είναι η Αλυκή, σας δίνει τη δυνατότητα να απολαύσετε το μπάνιο σας στις γαλάζιες παραλίες της, χωρίς πολυκοσμία ακόμα και την υψηλή τουριστική περίοδο.

4. Μουσείο Κυκλαδικής Λαογραφίας Μπενέτου Σκιαδά



Πολιτισμός / Μουσεία

📍 Περιοχή:
Αλυκή

Απόσταση:

περπατώντας 0.0χλμ

Χρόνος:

00'

GPS: N36.998525,
W25.136716500000034

Σημείωση: Μην παραλείψετε όταν βρεθείτε στην Αλυκή να περιηγηθείτε στο Μουσείο Κυκλαδικής Λαογραφίας, που φιλοξενεί εκπληκτικές μινιατούρες ιστορικών περιόδων του καλλιτέχνη Μπενέτου Σκιαδά.



1. Σάντα Μαρία

Φύση / Παραλίες



Απόσταση:

Εκκίνηση -

Χρόνος:

-

GPS: N37.138189665625944,
W25.287380461962925

Σημείωση: Μία κοσμοπολίτικη παραλία στην οποία μπορεί να βρεθείτε να κάνετε το μπάνιο σας με διάσημους ανθρώπους του ελληνικού ή του ξένου jet set. Η ολόχρυση άμμος με τα γαλαζοπράσινα νερά, παίζουν παιχνίδια κάτω από τις ακτίνες του ήλιου!



2. Πίσω Λιβάδι

Για την περιοχή / Πόλεις & Χωριά



Απόσταση:

με αυτοκίνητο 16.6χλμ

Χρόνος:

27'

GPS: N37.0358673,
W25.259374799999932

Σημείωση: Περνώντας μέσα από ένα μικρό δασάκι με πεύκα φτάνουμε στο Πίσω Λιβάδι. Το λιμανάκι του παραδοσιακό, με κα'ι'κάκια και τράτες, έτοιμες να 'ανοιχτούν' στα βαθιά για την ψαριά της ημέρας.



3. Μάρμαρα

Για την περιοχή / Πόλεις & Χωριά



Απόσταση:


με αυτοκίνητο 2.4χλμ

Χρόνος:

04'

GPS: N37.0512071,
W25.246498900000006

Σημείωση: Το όνομα του αυτό το ψαροχώρι το πήρε από τα αρχαία Παριανά μάρμαρα που βρέθηκαν στην περιοχή. Είναι στο ίδιο μοτίβο με άλλα ψαροχώρια του νησιού. Πολλά ξωκλήσια, λευκά σοκάκια και κυκλαδίτικο στυλ στα σπίτια.



4. Μώλος

Φύση / Παραλίες



Απόσταση:

με αυτοκίνητο 2.2χλμ

Χρόνος:

27'

GPS: N37.0516888756237,
W25.265670268786607

Σημείωση: Μία γρήγορη βουτιά στον 'υγρό παράδεισο'! Ξέρω, ότι θα μπορούσατε να ξεχαστείτε για πάντα εδώ αλλά το ταξίδι σας έφτασε στο τέλος του γι'αυτό φυλάξτε τις φωτογραφίες της όμορφης Πάρου στο 'λμπουμ' του μυαλού σας και που ξέρετε, ίσως βρεθείτε ξανά εκεί!

Πάρος

Πρόσβαση

Με πλοίο: Η Πάρος έχει καθημερινή ακτοπλοϊκή σύνδεση με τον Πειραιά με κλειστού τύπου οχηματαγωγά πλοία που προσεγγίζουν το λιμάνι της Παροικιάς σε 4 ώρες. Η πρόσβαση τους καλοκαιρινούς μήνες γίνεται και με ταχύπλοα, όπως ιπτάμενο δελφίνι ή Καταμαράν σε ένα ταξίδι 3^ω ωρών από τον Πειραιά αλλά και από το λιμάνι της Ραφήνας. Η Πάρος επίσης έχει συχνή σύνδεση με τα περισσότερα νησιά των Κυκλάδων (Νάξο, Τήνο, Μύκονο, Σαντορίνη, Σίφνο, Μήλο κ.ά) αλλά και με την Κρήτη (Ηράκλειο).

Με αεροπλάνο: Υπάρχει ακόμα δυνατότητα αεροπορικής πρόσβασης με συχνές πτήσεις 45 λεπτών από το Ελευθέριος Βενιζέλος. Η συχνότητα βέβαια των δρομολογίων ποικίλλει ανάλογα με την εποχή.

Τοπικές μετακινήσεις

Τα δρομολόγια των λεωφορείων στην Πάρο διαμορφώνονται ανάλογα με την εποχή και την επιβατική κίνηση. Τους θερινούς μήνες είναι αρκετά συχνά και προστίθενται επιπλέον βραδινά την περίοδο του Αυγούστου, για διαδρομές όπως Παροικιά - Νάουσα. Με δρομολόγια σε πολλά σημεία του νησιού, διευκολύνουν τις μετακινήσεις σας στις πολυσύχναστες και ήρεμες παραλίες, σε μικρά χωριά και σε όποιο μέρος θελήσετε να επισκεφθείτε. Φτάνοντας στην Παροικιά θα βρείτε σταθμό των λεωφορείων (ΚΤΕΛ) λίγα μέτρα δεξιά από το μύλο του λιμανιού.

Μετακινήσεις με καΐκια: Αν πάλι αγαπάτε τις μετακινήσεις με καΐκια, υπάρχουν διαδρομές που θα σας μείνουν αξέχαστες. Από το λιμάνι της Παροικιάς μπορείτε να μετακινηθείτε μέσα σε 10 λεπτά δίνοντας στις παραλίες Κριός, Μαρτσέλο, Καμίνια ενώ άλλο караβάκι σας ταξιδεύει από το λιμάνι προς την παραλία Δελφίνι (Σουφλιά). Επιπλέον, με αφετηρία το λιμανάκι της Νάουσας έχετε δυνατότητα πρόσβασης με караβάκι στα υπέροχα νερά των παραλιών Μοναστήρι και Κολυμπήθρες.

Μαρίνες: Οι κύριες μαρίνες του νησιού είναι της Νάουσας και της Παροικιάς αλλά σε περίπτωση που χρειαστεί υπάρχει διαθεσιμότητα και στο Πίσω Λιβάδι, το οποίο λειτουργεί και ως αλιευτικό καταφύγιο.

Χρήσιμα τηλέφωνα

Υπηρεσίες Υγείας

Κέντρο υγείας: (+30) 22840 24410

Νοσοκομείο: (+30) 22840 22500, 1, 2

Κέντρο υγείας Νάουσας: (+30) 22840 51216

Ιδιωτική Κλινική: (+30) 22840 52304

Δήμος

Δήμος Παροικιάς: (+30) 22840 22078

Κοινότητα Νάουσας: (+30) 22840 51220, 53171

Αστυνομικές αρχές

Αστυνομία Παροικιάς: (+30) 22840 23333

Αστυνομία Νάουσα: (+30) 22840 51202

Τουριστική Αστυνομία Παροικιάς: (+30) 22840 21673

Τουριστική Αστυνομία Νάουσας: (+30) 22840 51202

Λιμενικές αρχές

Λιμεναρχείο Παροικιάς: (+30) 22840 21240

Λιμεναρχείο Νάουσας: (+30) 22840 51250

Πυροσβεστική, δασαρχεία

Πυροσβεστική: (+30) 22840 51999, 52999

Μετακινήσεις

Αεροδρόμιο: (+30) 22840 91257

Ταξί: (+30) 22840 21500

ΚΤΕΛ: (+30) 22840 21395

Άλλα

Φαρμακείο (Φραγκούλης): (+30) 22840 21449, 22088

Φαρμακείο (Τσουκαλά): (+30) 22840 21388, 21418

Φαρμακείο (Θωμά): (+30) 22840 22223, 22748

Φαρμακείο Νάουσας: (+30) 22840 51550, 51004