



WONDERGREECE

Τα Πέτρινα: Επαφή με τη φύση και δραστηριότητες στην Άνω Χώρα Ναυπακτίας


Διάρκεια Ταξιδιού 2019-10-05

Μείνετε στους παραδοσιακούς ξενώνες "Τα Πέτρινα", κάντε πεζοπορίες στα σηματοδοτημένα μονοπάτια και ελάτε σε επαφή με τη φύση.


Από: Wondergreece Traveler




Μέρα 1

1. Άνω Χώρα 
Για την περιοχή/Πόλεις & Χωριά
2. Τα Πέτρινα
Διαμονή
3. Ι.Μ. Παναγίας Αμπελακιώτισσας - Αγίου Πολυκάρπου
Πολιτισμός/Εκκλησίες & Μοναστήρια
4. Άνω Χώρα
Για την περιοχή/Πόλεις & Χωριά
5. Λαογραφικό Μουσείο Άνω Χώρας
Πολιτισμός/Μουσεία
6. Τα Πέτρινα
Διαμονή

Μέρα 2

1. Τα Πέτρινα 
Διαμονή
2. Φαράγγι Κακαβού (Κότσαλου)
Φύση/Φαράγγια
3. Άνω Χώρα
Για την περιοχή/Πόλεις & Χωριά
4. Τα Πέτρινα
Διαμονή

Μέρα 3

1. Τα Πέτρινα 
Διαμονή
2. Ναύπακτος
Για την περιοχή/Πόλεις & Χωριά
3. Κάστρο Ναυπάκτου
Πολιτισμός/Κάστρα

1. Άνω Χώρα

Για την περιοχή / Πόλεις & Χωριά



Απόσταση:

Εκκίνηση -

Χρόνος:

-

GPS: N38.5908346,
W21.924188500000014



2. Τα Πέτρινα

Διαμονή



Απόσταση:

με αυτοκίνητο 0.4χλμ

Χρόνος:

01'

GPS: N38.5881619,
W21.925866700000003

Σημείωση: Στην είσοδο του χωριού στα αριστερά θα βρείτε "Τα Πέτρινα", παραδοσιακοί ξενώνες με απίστευτη θέα στα Κράβαρα! Θα σας υποδεχτεί ο Δημήτρης. Αφού τακτοποιηθείτε στους ξενώνες, θα σας δώσει όλες τις απαραίτητες πληροφορίες για την περιοχή αλλά και όλες τις δραστηριότητες που διοργανώνουν στη φύση εκείνη τη περίοδο.



3. Ι.Μ. Παναγίας Αμπελακιώτισσας - Αγίου Πολυκάρπου

Πολιτισμός / Εκκλησίες & Μοναστήρια



Περιοχή:
Αμπελακιώτισσα

Απόσταση:

με αυτοκίνητο 14.7χλμ

Χρόνος:

33'

GPS: N38.61351568002673,
W21.883873697592207

Σημείωση: Επισκεφτείτε τη μονή της Παναγίας της Αμπελακιώτισσας και μάθετε την ιστορία του μοναστηριού που βρίσκεται σκαφαλωμένο πάνω από ένα εντυπωσιακό φαράγγι.

4. Άνω Χώρα

Για την περιοχή / Πόλεις & Χωριά



Απόσταση:

με αυτοκίνητο 14.3χλμ

Χρόνος:

31'

GPS: N38.5908346,
W21.924188500000014

Σημείωση: Επιστροφή στο χωριό για φαγητό. Επιλέξτε μια από τις 2-3 γραφικές ταβέρνες και φάτε τοπική γίδα βραστή και παραδοσιακές πίτες.



5. Λαογραφικό Μουσείο Άνω Χώρας

Πολιτισμός / Μουσεία



Περιοχή:
Άνω Χώρα

Απόσταση:

περπατώντας 0.1χλμ

Χρόνος:

02'

GPS: N38.59105892182332,
W21.925416951728835

Σημείωση: Το απόγευμα προτείνουμε βόλτα στο χωριό, βρείτε το "Καρνάβαλο" δίπλα στην Αγία Παρασκευή, επίσκεψη στο λαογραφικό μουσείο του χωριού και μια βόλτα ως τον



6. Τα Πέτρινα

Διαμονή



Απόσταση:

περπατώντας 0.5χλμ

Χρόνος:

07'

GPS: N38.5881619,

W21.92586670000003

Σημείωση: Επιστροφή στο ξενώνας για ένα ποτήρι κρασί δίπλα στο τζάκι!



1. Τα Πέτρινα

Διαμονή



Απόσταση:

Εκκίνηση -

Χρόνος:

-

GPS: N38.5881619,
W21.92586670000003

Σημείωση: Ξυπνήστε πρωί και πάρτε το πρωινό σας στο μπαλκόνι! Ετοιμαστείτε για μια μέρα με δραστηριότητες στην Φύση. Περπατήστε στο δάσος που βρίσκεται πάνω από το ξενοδοχείο και μαζέψτε κάστανα, μανιτάρια ή απλά απολαύστε περίπατο ή ποδήλατο στη φύση.



2. Φαράγγι Κακαβού (Κότσαλου)

Φύση / Φαράγγια



Απόσταση:

με αυτοκίνητο 2.6χλμ

Χρόνος:

46'

GPS: N38.59970894516412,
W21.923536001196226

Σημείωση: Αν αγαπάτε τις πεζοπορίες ακολουθήστε τις σημάνσεις και περπατήστε το φαράγγι του Κακαβού. Του Αγίου Πνεύματος διοργανώνεται εδώ και ο Άθλος Κραβάρων, μια πεζοπορία στα Κράβαρα 20χλμ περίπου που ξεκινά και καταλήγει στο χωριό όπου διοργανώνεται γλέντι με κεράσματα.

3. Άνω Χώρα

Για την περιοχή / Πόλεις & Χωριά



Απόσταση:


με αυτοκίνητο 2.2χλμ

Χρόνος:

33'

GPS: N38.5908346,
W21.924188500000014

Σημείωση: Η ώρα μετά από τόσο περπάτημα επιβάλλει καλομαγειρεμένο φαγητό στο χωριό!



4. Τα Πέτρινα

Διαμονή



Απόσταση:

περπατώντας 0.4χλμ

Χρόνος:

05'

GPS: N38.5881619,
W21.925866700000003

Σημείωση: Πριν επιστρέψετε στον ξενώνα, δοκιμάστε παραδοσιακά γλυκά και αγοράστε τοπικά προϊόντα για το σπίτι.



1. Τα Πέτρινα

Διαμονή



Απόσταση:

Εκκίνηση -

Χρόνος:

-

GPS: N38.5881619,
W21.92586670000003

Σημείωση: Τελευταίο πρωινό στην Άνω Χώρα. Απολαύστε την φύση με έναν τελευταίο περίπατο.



2. Ναύπακτος

Για την περιοχή / Πόλεις & Χωριά



Απόσταση:

με αυτοκίνητο 51.4χλμ

Χρόνος:

1ω15'

GPS: N38.39455836256658,
W21.835387884130796

Σημείωση: Επιστρέφοντας στη βάση σας κάντε στάση στη γραφική Ναύπακτο. Κάντε την βόλτα σας και απολαύστε τον καφέ σας στο Leranto Beach .



3. Κάστρο Ναυπάκτου

Πολιτισμός / Κάστρα



Απόσταση:

περπατώντας 1.8χλμ

Χρόνος:

27'

GPS: N38.39632838309444,
W21.825184761038145

Σημείωση: Πριν φύγετε, ανεβείτε στο γραφικό κάστρο περπατήστε και απολαύστε την θέα από ψηλά!!

Ν. Αιτωλοακαρνανίας

Πρόσβαση

Με αυτοκίνητο: Είναι ο μεγαλύτερος σε έκταση νομός της Ελλάδας με σχετικά καλό οδικό δίκτυο και απόσταση από την Αθήνα περίπου τέσσερις ώρες. Για να φτάσετε πρέπει να μετακινηθείτε προς Πάτρα και να περάσετε την γέφυρα Ρίου-Αντιρρίου. Σαφώς η απόσταση από την Θεσσαλονίκη είναι πολύ μεγαλύτερη καθώς φτάνει στα 405χλμ. Η Πάτρα απέχει περίπου 80χλμ. ενώ η Άρτα απέχει 85χλμ. και η Πρέβεζα 100χλμ.

Με λεωφορείο: Το ΚΤΕΛ Αιτωλοακαρνανίας με τακτά δρομολόγια μπορεί να σας εξυπηρετήσει για τις μετακινήσεις σας σε Αθήνα, Πάτρα και τις μεγάλες πόλεις της χώρας, ενώ γίνονται και μετακινήσεις εντός νομού.

ΚΤΕΛ Αγρινίου (+30) 26410 57371

ΚΤΕΛ Θεσσαλονίκης: (+30) 2310 595432

ΚΤΕΛ Αθηνών: (+30) 210 5120887

www.ktel-aitol.gr

Με πλοίο: Ο νομός διαθέτει και ένα μικρό λιμάνι στον Αστακό, το οποίο συνδέεται με τα νησιά του Ιονίου, Ιθάκη και Κεφαλονιά. Τα δρομολόγια ειδικά τους καλοκαιρινούς μήνες είναι σχεδόν καθημερινά για την Κεφαλονιά αλλά και την Ιθάκη και οι αποστάσεις αρκετά κοντινές.

Τοπικές μετακινήσεις

Μαρίνες: Εάν ταξιδεύετε με δικό σας σκάφος υπάρχουν αρκετά ασφαλή λιμάνια στα οποία μπορείτε να δέσετε και να ανεφοδιαστείτε, όπως του Αστακού, του Μύτικα, της Πάλαιρου, της Βόνιτσας. Επίσης εδώ και λίγα χρόνια λειτουργεί μια σύγχρονη μαρίνα στο Μεσολόγγι όπου γίνεται και συντήρηση των σκαφών.

Χρήσιμα τηλέφωνα

Υπηρεσίες Υγείας

Κέντρο Άμεσης Βοήθειας: 166

Γενικό Νοσοκομείο Αγρινίου: (+30) 26413 61251

Γενικό Νοσοκομείο Μεσολογγίου: (+30) 26310 27413

Κέντρο Υγείας Θέρμου: (+30) 26443 60000

Κέντρο Υγείας Αμφιλοχίας: (+30) 26420 23914

Κέντρο Υγείας Άνω Χώρας: (+30) 26340 41344

Δήμος

Δήμος Ιεράς Πόλης Μεσολογγίου: (+30) 26310 55460

Δήμος Αγρινίου: (+30) 26413 60303, 60300

Δήμος Ξηρόμερου: (+30) 26463 60536

Δήμος Αστακού: (+30) 26463 60500

Δήμος Ναυπακτίας: (+30) 26340 27239

Δήμος Αμφιλοχίας: (+30) 26423 60400-1

Αστυνομικές αρχές

Άμεση δράση: 100

Αστυνομικό Τμήμα Αγρινίου: (+30) 26410 30184, 59717, 23143

Τμήμα Τροχαίας Αγρινίου: (+30) 26410 13163

Αστυνομικό Τμήμα Μεσολογγίου: (+30) 26310 55715

Τουριστική Αστυνομία Μεσολογγίου: (+30) 26310 55739

Αστυνομικό Τμήμα Ναυπάκτου: (+30) 26340 27258

Αστυνομικό Τμήμα Αμφιλοχίας: (+30) 26420 22222

Αστυνομικό Τμήμα Βόνιτσας: (+30) 26430 22100

Λιμενικές αρχές

Λιμεναρχείο Αστακού: (+30) 26460 22340

Λιμεναρχείο Κεφαλονιάς(Σάμη): (+30) 26740 22031

Λιμεναρχείο Ιθάκης: (+30) 26740 32909

Πυροσβεστική, δασαρχεία

Άμεση επέμβαση: 199

Πυροσβεστική Υπηρεσία Αγρινίου: (+30) 26410 28666, 57181, 57183

Πυροσβεστική Υπηρεσία Μεσολογγίου: (+30) 26310 28787 25095

Πυροσβεστική Υπηρεσία Ναυπάκτου: (+30) 26340 27618

Πυροσβεστική Υπηρεσία Αμφιλοχίας: (+30) 26420 22010 22013

Δασαρχείο Αγρινίου: (+30) 26410 24804

Δασαρχείο Μεσολογγίου: (+30) 26310 28878

Δασαρχείο Ναυπάκτου: (+30) 26340 22014

Μετακινήσεις

Κτελ Αγρινίου (+30) 26410 57371

Κτελ Θεσσαλονίκης: (+30) 2310 595432

Κτελ Αθηνών: (+30) 210 5120887

Κτελ Πάτρας: (+30) 2610 623888

Αγρίνιο: (+30) 26410 61800 62000

Μεσολόγγι: (+30) 26310 22655 39755

Ναύπακτος: (+30) 26340 25111

Βόνιτσα: (+30) 26430 22200 22700