

WONDERGREECE

Ανακαλύψτε τη Δυτική Κρήτη με τους Natour Lab


Ημέρες Ταξιδιού 3

Ανακαλύψτε κρυμμένα μονοπάτια, γνωρίστε την τοπική γαστρονομία, βιώστε την ιδιαιτερότητα και την άγρια ομορφιά του Κρητικού τοπίου.




Από: Wondergreece Traveler


Μέρα 1

1. Χανιά 
Για την περιοχή/Πόλεις & Χωριά
2. Natour Lab Experiences
Δραστηριότητες/Επιλεγμένα tours
3. Οινοποιείο Ανώσκελη
Τοπικά προϊόντα &
Γαστρονομία/Οινοποιεία
4. Natour Lab Experiences
Δραστηριότητες/Επιλεγμένα tours
5. Χανιά
Για την περιοχή/Πόλεις & Χωριά

Μέρα 2

1. Χανιά 
Για την περιοχή/Πόλεις & Χωριά
2. Ασκύφου
Για την περιοχή/Πόλεις & Χωριά
3. Ίλιγγας
Φύση/Παραλίες
4. Φαράγγι Αράδαινας
Φύση/Φαράγγια
5. Ανώπολη
Για την περιοχή/Πόλεις & Χωριά
6. Χανιά
Για την περιοχή/Πόλεις & Χωριά

Μέρα 3

1. Χανιά 
Για την περιοχή/Πόλεις & Χωριά
2. Ελαφονήσι
Φύση/Παραλίες
3. Μηλιά Mountain Retreat
Διαμονή
4. Χανιά
Για την περιοχή/Πόλεις & Χωριά



1. Χανιά

Για την περιοχή / Πόλεις & Χωριά



Απόσταση:

Εκκίνηση -

Χρόνος:

-

GPS: N35.51606541887963,
W24.01803670000004

Σημείωση: Καλωσήρθατε στα Χανιά! Ανακαλύψτε την τοπική γαστρονομία με τους Natour Lab και το καταπληκτικό "Kissamos Culinary tour"!



2. Natour Lab Experiences

Δραστηριότητες / Επιλεγμένα tours



📍 Περιοχή:
Χανιά

📞 Επικοινωνία:
T: (+30) 6951 002502

Απόσταση:

περπατώντας 1.5χλμ

Χρόνος:

18'

GPS: N35.5072971,
W24.027751800000033

Σημείωση: Η μέρα ξεκινά με επίσκεψη σε τοπικά μελίσσια! Ο ιδιοκτήτης μας ξεναγεί στην κυψέλη και μας μιλά για την ειδική μεταχείριση των μελισσών (προστατευτικός εξοπλισμός παρέχεται). Δοκιμάζουμε θυμαρίσιο μέλι και γύρη και απολαμβάνουμε το πιο υγιεινό δεκατιανό: τοπικό τσάι βοτάνων με μέλι, απίθανο παστέλι, ρακόμελο και φρούτα εποχής!



3. Οινοποιείο Ανώσκελη

Τοπικά προϊόντα & Γαστρονομία / Οινοποιεία



📍 Περιοχή:
Ανώσκελη

📞 Επικοινωνία:
T: (+30) 28240 83127

Απόσταση:


με αυτοκίνητο 33.3χλμ

Χρόνος:

36'

GPS: N35.45991634758184,
W23.77597483306579

Σημείωση: Γεμάτοι ενέργεια, συνεχίζουμε με μια περιοδεία γύρω από τις εγκαταστάσεις του οινοποιείου και ελαιολιβερίου «Ανώσκελη». Μάθετε για τις διεργασίες παραγωγής κρασιού και ελαιολάδου και δοκιμάστε ποιοτικό κρασί και έξτρα παρθένο ελαιόλαδο με ένα νόστιμο σνακ!



4. Natour Lab Experiences

Δραστηριότητες / Επιλεγμένα tours



📍 Περιοχή:
Χανιά

📞 Επικοινωνία:
T: (+30) 6951 002502

Απόσταση:

με αυτοκίνητο 33.3χλμ

Χρόνος:

33'

GPS: N35.5072971,
W24.027751800000033

Σημείωση: Επόμενη στάση ένα αυθεντικό κρητικό σπίτι! Απολαύστε το γεύμα σας στην όμορφη αυλή του σπιτιού και δοκιμάστε πιάτα φτιαγμένα από εκλεκτά παραδοσιακά προϊόντα και συνταγές με βάση την Κρητική διατροφή, φρέσκες εποχιακές σαλάτες και ντόπιο κρασί. Νιώστε την φιλοξενία και ανακαλύψτε τη διαφορά του αυθεντικού γνήσιου κρητικού τραπέζιου.



5. Χανιά

Για την περιοχή / Πόλεις & Χωριά



Απόσταση:

περπατώντας 1.5χλμ

Χρόνος:

20'

GPS: N35.51606541887963,
W24.01803670000004



1. Χανιά

Για την περιοχή / Πόλεις & Χωριά



Απόσταση:

[Εκκίνηση](#) -

Χρόνος:

-

GPS: N35.51606541887963,
W24.01803670000004

Σημείωση: Οι Natour Lab προτείνουν το απόλυτο οδικό ταξίδι προς το Νότο - Το "Southern Experience" θα σας μαγέψει!



2. Ασκύφου

Για την περιοχή / Πόλεις & Χωριά



Απόσταση:

[με αυτοκίνητο](#) 99.4χλμ

Χρόνος:

2ω19'

GPS: N35.2000045,
W24.07866530000001

Σημείωση: Απολαύστε τη διαδρομή και να ανακαλύψτε το ορεινό τμήμα του νησιού. Στο μικρό χωριό Ασκύφου όπου θα κάνετε στάση, χαλαρώσετε απολαμβάνοντας το καφεδάκι σας μαζί με τους ντόπιους. Αν σας αρέσουν οι σφακιανές πίτες, εδώ θα βρείτε τις καλύτερες!



3. Ίλιγγας

Φύση / Παραλίες



Απόσταση:

[με αυτοκίνητο](#) 22.4χλμ

Χρόνος:

50'

GPS: N35.20227144558764,
W24.124620154925537

Σημείωση: Το ταξίδι συνεχίζεται νότια φθάνοντας το επίπεδο της θάλασσας στην παραλία του Ίλιγγα. Ωρα για ένα χαλαρωτικό διάλειμμα! Κολυμπήστε στα κρυστάλλινα νερά, χαλαρώστε κάτω από τον ζεστό ήλιο, αφεθείτε στο άκουσμα και τη θέα του Λιβυκού πελάγους.



4. Φαράγγι Αράδαινας

Φύση / Φαράγγια



Απόσταση:

[με αυτοκίνητο](#) 14.0χλμ

Χρόνος:

23'

GPS: N35.221037762089885,
W24.060453631738255

Σημείωση: Το οδικό ταξίδι συνεχίζεται και πάλι προς το βουνό ως το εγκαταλελειμμένο χωριό της Αράδαινας. Απολαύστε τη θέα από την ψηλή γέφυρα πάνω από το φαράγγι και χαλαρώστε με ένα σφινάκι τσικουδιά ή ένα φλιτζάνι τσάι βοτάνων. Αργότερα, κάντε τη βόλτα σας γύρω από το εγκαταλελειμμένο χωριό και παρατηρήστε την παραδοσιακή αρχιτεκτονική του. Όταν νιώσετε λίγο πεινασμένοι, ένα παραδοσιακό Κρητικό γεύμα θα σας περιμένει σε ένα τοπικό καφενείο.



5. Ανάπολη

Για την περιοχή / Πόλεις & Χωριά



Απόσταση:

με αυτοκίνητο 3.6χλμ

Χρόνος:

07'

GPS: N35.2181628,

W24.08449189999999

Σημείωση: Τελευταία στάση πριν τον δρόμο της επιστροφής είναι το παραδοσιακό χωριό της Ανάπολης. Οι άνθρωποι εδώ είναι περήφανοι και παραδοσιακοί Κρητικοί. Από το εκκλησάκι της Αγίας Αικατερίνης η θέα της κρητικής γης και του Λιβυκού πελάγους είναι εκπληκτική! Πάρτε μια στιγμή για να αισθανθείτε την ενέργεια του τόπου, θα σας μείνει αξέχαστη...



6. Χανιά

Για την περιοχή / Πόλεις & Χωριά



Απόσταση:

με αυτοκίνητο 81.0χλμ

Χρόνος:

1ω46'

GPS: N35.51606541887963,

W24.01803670000004



1. Χανιά

Για την περιοχή / Πόλεις & Χωριά



Απόσταση:

Εκκίνηση -

Χρόνος:

-

GPS: N35.51606541887963,
W24.01803670000004

Σημείωση: Ακόμα μια βουτιά στη φυσική ομορφιά και την καταπληκτική κρητική γαστρονομία με τους Natour Lab με το "Ελαφονήσι



2. Ελαφονήσι

Φύση / Παραλίες



Απόσταση:


με αυτοκίνητο 73.2χλμ

Χρόνος:

1ω29'

GPS: N35.2719081,
W23.541112500000054

Σημείωση: Η μέρα ξεκινά με μια επίσκεψη σε μια απίθανη παραλία! Κρυστάλλινα νερά, ροζ κοραλλιογενής άμμος και μια γαλάζια λιμνοθάλασσα ... Προσπαθήστε να περπατήσετε μέσα από τα ρηχά γαλαζοπράσινα νερά της λιμνοθάλασσας για να φτάσετε ως το νησί απέναντι από την παραλία ή δοκιμάστε μια σύντομη πεζοπορική διαδρομή προς τα ανατολικά για να φτάσετε στην παραλία Κεδρόδασος. Εκεί οι αμμοθίνες φιλοξενούν μεγάλες αποικίες ενός απίστευτα ανθεκτικού δέντρου, του κρητικού Κέδρου.



3. Μηλιά Mountain Retreat

Διαμονή



Απόσταση:

με αυτοκίνητο 27.1χλμ

Χρόνος:

46'

GPS: N35.41262041546595,
W23.664119220484963

Σημείωση: Επόμενη στάση ένας αυθεντικός ορεινός οικισμός του 17ου αιώνα, που έχει μετατραπεί σε ένα από τους καλύτερους οικολογικούς ξενώνες του κόσμου. Μεγαλειώδης φύση, σεβασμός στον άνθρωπο και τις ανάγκες του, απλότητα, αρμονία, καθαρός αέρας, ανθρώπινα μεγέθη, ζεστή φιλοξενία, χαλαρή ατμόσφαιρα, είναι τα στοιχεία που επικρατούν εδώ. Κάντε μια βόλτα γύρω από τα καταπράσινα μονοπάτια του οικισμού και απολαύστε τη φύση και τη θέα της θάλασσας στο βάθος. Όταν πεινάσετε ένα αυθεντικό κρητικό γεύμα θα σας περιμένει στο εστιατόριο της Μηλιάς.



4. Χανιά

Για την περιοχή / Πόλεις & Χωριά



Απόσταση:

με αυτοκίνητο 1.5χλμ

Χρόνος:

20'

GPS: N35.51606541887963,
W24.01803670000004

N. Χανίων

Πρόσβαση

Με αεροπλάνο: Ο νομός Χανίων διαθέτει το αεροδρόμιο 'Ιωάννης Δασκαλογιάννης', 14χλμ από την πόλη των Χανίων, το οποίο έχει καθημερινή σύνδεση με το αεροδρόμιο 'Ελ. Βενιζέλος' της Αθήνας όπως και το 'Μακεδονία' στη Θεσσαλονίκη. Η συχνότητα των δρομολογίων ποικίλει ανάλογα με την εποχή, με τη διάρκεια της πτήσης να είναι 40-50 λεπτά από την Αθήνα και 1 ώρα και 15λεπτά περίπου από την Θεσσαλονίκη. Το αεροδρόμιο δέχεται και πολλές πτήσεις charter την καλοκαιρινή περίοδο από ευρωπαϊκές χώρες όπως τη Γερμανία, το Λουξεμβούργο, τη Δανία, την Ιταλία, τη Μεγάλη Βρετανία, τη Νορβηγία, τη Σουηδία, την Τσεχία και την Φιλανδία. Από το αεροδρόμιο μπορείτε με λεωφορείο είτε ταξί να μεταβείτε στην πόλη των Χανίων.

Με πλοίο: Ο νομός Χανίων, με το λιμάνι της Σούδας (7χλμ από την πόλη των Χανίων) έχει καθημερινή ακτοπλοϊκή σύνδεση με το λιμάνι του Πειραιά. Τα περισσότερα οχηματαγωγά πλοία προσεγγίζουν το λιμάνι μετά από 8-9 ώρες ταξίδι ενώ υπάρχουν και ταχύπλοα πλοία που κάνουν το ταξίδι σε 6-7 ώρες. Από το λιμάνι της Σούδας λεωφορεία και ταξί μπορούν να σας μεταφέρουν στην πόλη των Χανίων. Ο νομός, από το λιμάνι του Κισάμου, έχει επίσης ακτοπλοϊκή σύνδεση με τα Κύθηρα, τα Αντικύθηρα, το Γύθειο, την Καλαμάτα, την Μονεμβασιά και τον Πειραιά. Από το λιμάνι της Χώρας των Σφακίων υπάρχει σύνδεση με το νησί της Γαύδου. Η συχνότητα των δρομολογίων ποικίλει ανάλογα με την εποχή.

Οδική πρόσβαση - τοπικές μετακινήσεις: Η σύνδεση των μεγάλων πόλεων της Κρήτης όπως και των βασικών πόλεων με τα χωριά του νομού, γίνεται με υπεραστικά λεωφορεία που πραγματοποιούν συχνά δρομολόγια. Ενδεικτικά η πόλη των Χανίων απέχει 138χλμ από το Ηράκλειο, 60χλμ από το Ρέθυμνο και 204χλμ από τον Άγιο Νικόλαο. Στο εσωτερικό του νομού χρησιμοποιώντας τα υπεραστικά λεωφορεία θα χρειαστείτε από τα Χανιά περίπου 2ώρες για τα Σφακιά (νοτιοανατολικά του νομού), 2 ώρες για τη Σούγια (νότια του νομού), 90' για την Παλαιόχωρα (νοτιοδυτικά του νομού), 2 ώρες για το γνωστό Ελαφονήσι (νοτιοδυτικά του νομού) και 45' για το Καστέλλι (βορειοδυτικά των Χανίων), σημείο όπου αποτελεί αφετηρία για τα δρομολόγια των λεωφορείων στα χωριά που βρίσκονται στο δυτικό τμήμα του νομού.

Κ.Τ.Ε.Λ. Αστικό: Πλατεία 1866, Χανιά, Τηλ.: (+30) 28210 93024

e-ktel.gr

ΚΤΕΛ Υπεραστικών: Κυδωνίας 73-77, Χανιά, Τηλ.: (+30) 28210 93306, 93052

www.bus-service-crete-ktel.com

ΚΤΕΛ Κισάμου: Τηλ.: (+30) 28220 22035

Ραδιοταξί: 'Ερμής' Τηλ.: (+30) 28210 98700, 98770

'Κύδων' Τηλ.: (+30) 28210 94300, 87700

Χρήσιμα τηλέφωνα

Υπηρεσίες υγείας

Νοσοκομεία- Κέντρα Υγείας

Γενικό Νοσοκομείο Χανίων: Μουρνιές Χανίων (+30) 28210 22000-9

Κέντρο Υγείας Βάμου: (+30) 28253 40401

Κέντρο Υγείας Κανδάνου: (+30) 28233 40000

Κέντρο Υγείας Κισάμου: (+30) 28223 40100

Ναυτικό Νοσοκομείο Σούδας: Σούδα Χανίων (+30) 28210 82000

Περιφερειακό Ιατρείο Αερολιμένα: (+30) 28210 83820

Περιφερειακό Ιατρείο Αρμένων: (+30) 28250 41216

Περιφερειακό Ιατρείο Αρωνίου: (+30) 28210 63336

Περιφερειακό Ιατρείο Βουκολιών: (+30) 28240 31204

Περιφερειακό Ιατρείο Γερανίου: (+30) 28210 61268

Περιφερειακό Ιατρείο Καλυβών: (+30) 28250 31244

Περιφερειακό Ιατρείο Κολυμβαρίου: (+30) 28240 22204

Περιφερειακό Ιατρείο Κοντόπουλων: (+30) 28210 65211

Περιφερειακό Ιατρείο Μάλεμε: (+30) 28210 62360

Περιφερειακό Ιατρείο Μεσκλών: (+30) 28210 67356

Περιφερειακό Ιατρείο Ν. Κυδωνίας: (+30) 28210 38002
Περιφερειακό Ιατρείο Σούδας: (+30) 28210 23538
Περιφερειακό Ιατρείο Ταυρωνίτη: (+30) 28240 22395
Περιφερειακό Ιατρείο Χώρας Σφακίων: (+30) 28250 91214
ΕΚΑΒ: 166, (+30) 28210 28667

Δήμος

Δήμος Χανίων: (+30) 28210 92000
Γραφείο Τουρισμού Δήμου Χανίων: Κυδωνίας 29, Τηλ.: (+30) 28210 36155, 36204

Αστυνομικές αρχές

Αστυνομία: (+30) 28210 25700
Τουριστική Αστυνομία Χανίων: (+30) 28210 28750, 25931

Λιμενικές αρχές

Λιμεναρχείο Χανίων: (+30) 28210 98888
Λιμεναρχείο Σούδας: (+30) 28210 89240
Λιμεναρχείο Κισάμου: (+30) 28220 22024
Λιμεναρχείο Παλαιόχωρας: (+30) 28230 41214
Λιμεναρχείο Χώρας Σφακίων: (+30) 28250 91292

Μετακινήσεις

Αεροδρόμιο Χανίων: (+30) 28210 83800, 83805
Κ.Τ.Ε.Λ. Αστικό: (+30) 28210 93024
ΚΤΕΛ Υπεραστικών: (+30) 28210 93306, 93052
ΚΤΕΛ Κισάμου: (+30) 28220 22035
Ραδιοταξί: 'Ερμής': (+30) 28210 98700, 98770
'Κύδων' : (+30) 28210 94300, 87700

Άλλα

Μαρίνα Κισάμου: (+30) 28220 22024
Προξενείο Γερμανίας: Διγενή Ακρίτα 1, Χανιά Τηλ.: (+30) 28210 68876
Προξενείο Δανίας, Νορβηγίας, Σουηδίας: Ελευθερίου Βενιζέλου 107Α, Χανιά,
Τηλ.: (+30) 28210 57330
Προξενείο Ιταλίας: Τζανακάκη 70, Χανιά, Τηλ.: (+ 30) 28210 - 27315
Προξενείο Γαλλίας: Πλατεία 1866 αρ. 14

Χρήσιμες πληροφορίες

Δωρεάν ασύρματο internet: Στο νομό Χανίων υπάρχουν μέχρι στιγμής 52 Δημόσια σημεία Δωρεάν Ασύρματης Ευρυζωνικής Πρόσβασης στο διαδίκτυο (free Wifi Hotspots) σε κεντρικά σημεία. Θα βρείτε 18 σημεία στη περιοχή των Χανίων, 10 στη Σούδα, 8 στην Κυδωνία, 5 στη Θέρισσο, 2 στο Ακρωτήριο και 9 στη περιοχή Ελ. Βενιζέλου. Πληροφορίες δίνονται επίσης στο Τηλ.: (+30) 28213 41706, 41755