



WONDERGREECE


## Σαββατοκύριακο των Βαΐων στο Μεσολόγγι

Ημέρες Ταξιδιού 3


*Μια από τις ιδανικότερες περιόδους επίσκεψης του Μεσολογγίου μιας και πραγματοποιείτε η αναπαράσταση της ηρωικής εξόδου του Μεσολογγίου.*

Από: Christina Koraki


## Μέρα 1

1. Αθήνα   
Για την περιοχή/Πόλεις & Χωριά
2. Γέφυρα Ρίου-Αντιρρίου  
Πολιτισμός/Μνημεία & Αξιοθέατα
3. Μεσολόγγι  
Για την περιοχή/Πόλεις & Χωριά
4. Πέτρινο Μνημείο  
Πολιτισμός/Μνημεία & Αξιοθέατα

## Μέρα 2

1. Ανεμόμυλος   
Πολιτισμός/Μνημεία & Αξιοθέατα
2. Λιμνοθάλασσα Μεσολογγίου  
Φύση/Λίμνες
3. Αλυκές  
Πολιτισμός/Μνημεία & Αξιοθέατα
4. Κήπος Ηρώων στο Μεσολόγγι  
Πολιτισμός/Μνημεία & Αξιοθέατα

## Μέρα 3

1. Κήπος Ηρώων στο Μεσολόγγι   
Πολιτισμός/Μνημεία & Αξιοθέατα
2. Τουρλίδα  
Φύση/Παραλίες
3. Αρχαία Πλευρώνα  
Πολιτισμός/Αρχαιολογικοί Χώροι



## 1. Αθήνα

Για την περιοχή / Πόλεις & Χωριά



**Απόσταση:**

Εκκίνηση -

**Χρόνος:**

-

GPS: N37.99345652844329,  
W23.747162483203056



## 2. Γέφυρα Ρίου-Αντιρρίου

Πολιτισμός / Μνημεία & Αξιοθέατα



**Απόσταση:**

με αυτοκίνητο 208.4χλμ

**Χρόνος:**

2ω19'

GPS: N38.32048046868646,  
W21.773026148437566

**Σημείωση:** Είτε τη διασχίσετε είτε την απολαύσετε από το καράβι... θα σας μαγέψει!



## 3. Μεσολόγγι

Για την περιοχή / Πόλεις & Χωριά



**Απόσταση:**

με αυτοκίνητο 36.9χλμ

**Χρόνος:**

33'

GPS: N38.36961601109666,  
W21.429213370361367

**Σημείωση:** Καλως ήρθατε στην Ιερά Πόλη Μεσολογγίου! Η πόλη αυτές τις μέρες έχει βάλει τα γιορτινά της. Παραδοσιακές στολές μοναδικής ομορφιάς, βαριά ατμόσφαιρα και φιλαρμονικές απ' όλη την Ελλάδα.



## 4. Πέτρινο Μνημείο

Πολιτισμός / Μνημεία & Αξιοθέατα



**Απόσταση:**

περπατώντας 0.7χλμ

**Χρόνος:**

08'

GPS: N38.373984378288924,  
W21.433461691609978

**Σημείωση:** Μεσολογγίτικο motto!



## 1. Ανεμόμυλος

Πολιτισμός / Μνημεία & Αξιοθέατα



**Απόσταση:**

Εκκίνηση -

**Χρόνος:**

-

GPS: N38.363635079777524,  
W21.42630317358021

**Σημείωση:** Περπατώντας στο λιμάνι θα δείτε και τον ανεμόμυλο, σημείο όπου έγινε η ιστορική έκρηξη.



## 2. Λιμνοθάλασσα Μεσολογγίου

Φύση / Λίμνες



**Απόσταση:**

με αυτοκίνητο 21.2χλμ

**Χρόνος:**

32'

GPS: N38.3640625,  
W21.344121200000018

**Σημείωση:** Μη σας μπερδεύει η χιλιομετρική απόσταση! Η λιμνοθάλασσα είναι τεράστια και το κομμάτι της που θα περπατήσετε στο Μεσολόγγι είναι από τα πιο όμορφα. Αφιερώστε λίγο χρόνο στην παρατήρηση των πουλιών!



## 3. Αλυκές

Πολιτισμός / Μνημεία & Αξιοθέατα



**Απόσταση:**

με αυτοκίνητο 16.3χλμ

**Χρόνος:**

26'

GPS: N38.39612080920327,  
W21.38852430781253

**Σημείωση:** Ένα ξεχωριστό αξιοθέατο!! Βουνά από αλάτι!



## 4. Κήπος Ηρώων στο Μεσολόγγι

Πολιτισμός / Μνημεία & Αξιοθέατα



**Απόσταση:**

με αυτοκίνητο 5.1χλμ

**Χρόνος:**

08'

GPS: N38.374365453418285,  
W21.431588632540866

**Σημείωση:** Εδώ καταλήγει η πομπή και πραγματοποιείτε η αναπαράσταση της έκρηξης το βράδυ του Σαββάτου. Η πομπή ξεκινά το απόγευμα και καλό είναι να βρείτε τη θέση σας από νωρίς. Ο πένθιμος βηματισμός και η μουσική απ' τις φιλαρμονικές θα σας συνεπάρει.



## 1. Κήπος Ηρώων στο Μεσολόγγι

Πολιτισμός / Μνημεία & Αξιοθέατα



**Απόσταση:**

Εκκίνηση -

**Χρόνος:**

-

GPS: N38.374365453418285,  
W21.431588632540866

**Σημείωση:** Πρωινή πομπή (11:00 περίπου ξεκινάει) που αυτή τη φορά όμως λείπει ο Καψάλης που ανατινάχθηκε το προηγούμενο βράδυ.



## 2. Τουρλίδα

Φύση / Παραλίες



**Απόσταση:**

με αυτοκίνητο 5.9χλμ

**Χρόνος:**

1ω11'

GPS: N38.32597162371721,  
W21.419004882850686

**Σημείωση:** Μετά την παρέλαση, φαγητό δίπλα στη θάλασσα στο γραφικό οικισμό της Τουρλίδας.



## 3. Αρχαία Πλευρώνα

Πολιτισμός / Αρχαιολογικοί Χώροι



**Απόσταση:**

με αυτοκίνητο 11.3χλμ

**Χρόνος:**

19'

GPS: N38.4150700538817,  
W21.40983921213376

**Σημείωση:** Από τα πιο όμορφα ηλιοβασιλέματα, με θέα όλη τη λιμνοθάλασσα!

## N. Αττικής

### Πρόσβαση

Οι δημόσιες οδικές μετακινήσεις που συνδέουν το νομό με την υπόλοιπη Ελλάδα, είναι αρκετές και γίνονται είτε με λεωφορεία είτε με τρέινα καθ' όλη τη διάρκεια της ημέρας.

#### Με λεωφορείο

**ΚΤΕΛ Κηφισού:** Είναι ο κεντρικός σταθμός λεωφορείων που συνδέουν την Αθήνα με τις περισσότερες πόλεις της Ελλάδας. Βρίσκεται επί της Λεωφόρου Κηφισού 100 και τα μέσα μαζικής μεταφοράς που εξυπηρετούν την πρόσβαση στο σταθμό είναι με τα αστικά λεωφορεία Χ93 από αεροδρόμιο «Ελευθέριος Βενιζέλος», 051 από Ομόνοια και 420 από Πειραιά.

T: (+30) 210 5124910-11, 5132601

**ΚΤΕΛ Λιοσίων:** Από το σταθμό που βρίσκεται στην οδό Στρατηγού Δαγκλή 26 εκτελούνται τα δρομολόγια προς κοντινούς στην Αττική νομούς. Η πρόσβαση είναι εύκολη καθώς μεγάλος αριθμός λεωφορείων περνάει από το σταθμό όπως τα Χ93, 420, 701, 704, Α10, Β10 και άλλα.

T: (+30) 210 8317186

Μπορείτε ακόμα να καλέσετε στο 14505 όπου παρέχονται ηχογραφημένες πληροφορίες για όλα τα ΚΤΕΛ και όλα τα δρομολόγια.

#### Με τρένο

**ΤΡΑΙΝΟΣΕ και ΟΣΕ:** Πρόκειται για την εταιρεία του προαστιακού σιδηροδρόμου και την εταιρεία του παραδοσιακού σιδηροδρόμου. Υπάρχουν δρομολόγια που συνδέουν την Αττική με κεντρικές και μικρότερες πόλεις.

Τηλ.14511(ηχογραφημένα μηνύματα)

[www.trainose.gr](http://www.trainose.gr) και [www.ose.gr](http://www.ose.gr)

**Με πλοίο:** Ο νομός Αττικής διαθέτει τρία λιμάνια για την εξυπηρέτηση των επιβατών. Το μεγαλύτερο από αυτά, το λιμάνι του Πειραιά, βρίσκεται πιο κοντά στην Αθήνα και από εκεί αναχωρούν τα περισσότερα πλοία. Ακολουθούν τα λιμάνια Ραφήνας (40 χιλιόμετρων από την Αθήνα) και Λαυρίου (60χλμ από την Αθήνα ) με λιγότερη κίνηση και τα δρομολόγια που εξυπηρετούν είναι προς ορισμένα μόνο νησιά του Αιγαίου.

**Λιμάνι Πειραιά:** Η πρόσβαση στο λιμάνι λόγω και της κοντινής απόστασης από την Αθήνα είναι εύκολη. Ο πιο εύκολος τρόπος είναι με τον Ηλεκτρικό Σιδηροδρόμο, ο οποίος τερματίζει απέναντι από το λιμάνι. Οι επιβάτες εξυπηρετούνται και από τον προαστιακό Σιδηρόδρομο, του οποίου ο σταθμός βρίσκεται λίγα μέτρα από το σταθμό του Ηλεκτρικού Σιδηροδρόμου. Ακόμη ένας μεγάλος αριθμός λεωφορείων συνδέει το λιμάνι με αρκετές ακόμη περιοχές της Αθήνας και των προαστίων. Η σύνδεση με το αεροδρόμιο γίνεται με την γραμμή λεωφορείων Χ96.

T: 14541 (για δρομολόγια, αλλαγές ή καθυστερήσεις)

[www.olp.gr](http://www.olp.gr)

**Λιμάνι Ραφήνας:** Στα ανατολικά του νομού Αττικής, στην ακτή Ανδρέα Παπανδρέου βρίσκεται το λιμάνι της Ραφήνας. Η πρόσβαση στο λιμάνι εκτός από ιδιωτικό μέσο γίνεται και με δρομολόγια του ΚΤΕΛ Αττικής.

Από το λιμάνι αναχωρούν πλοία για Άνδρο, Σύρο, Τήνο, Μύκονο.

T: (+30) 22940 23605-22840

[www.rafinaport.gr](http://www.rafinaport.gr)

**Λιμάνι Λαυρίου:** Σχεδόν στο νοτιότερο σημείο της Αττικής, λίγο μετά το Σούνιο, βρίσκεται το λιμάνι του Λαυρίου. Μπορείτε να φτάσετε είτε με ιδιωτικό μέσο ή ταξί είτε χρησιμοποιώντας τα ΚΤΕΛ Αττικής. Το λιμάνι του Λαυρίου απέχει 60 χλμ από την Αθήνα και 25 χλμ. από το Αεροδρόμιο «Ελ. Βενιζέλος». Στο λιμάνι αυτό εξυπηρετούνται δρομολόγια προς Κέα, Λέσβο, Λήμνο, Χίο και κάποια ακόμη νησιά του Αιγαίου.

Τηλ.(+30) 22920 27711, 22089

[www.oll.gr](http://www.oll.gr)

**Με αεροπλάνο:** Ο διεθνής Αερολιμένας Αθηνών «Ελευθέριος Βενιζέλος» βρίσκεται στα Σπάτα και είναι ένα από τα πλέον σύγχρονα αεροδρόμια. Η πρόσβαση στο αεροδρόμιο γίνεται με τα μέσα μαζικής μεταφοράς

Προαστιακό Σιδηρόδρομο,

Μετρό (μπλε γραμμή),

Λεωφορειακές γραμμές Χ95 από πλατεία Συντάγματος, Χ96 από Πειραιά και Χ93 από ΚΤΕΛ Κηφισού και Χ97 από σταθμό

## Τοπικές μετακινήσεις

Μετακινήσεις εντός Αθήνας και Πειραιά: Τα μέσα μαζικής μεταφοράς σε Αθήνα και Πειραιά εξυπηρετούν σχεδόν κάθε γωνιά της πόλης.

Συγκεκριμένα λειτουργούν

- Τα αστικά λεωφορεία (ΕΘΕΛ) και τα Τρόλεϊ (ΗΛΠΑΠ)
- Το Αττικό Μετρό που αποτελεί το πιο γρήγορο μέσο στην πόλη της Αθήνας
- Ο Ηλεκτρικός Σιδηρόδρομος (ΗΣΑΠ) που ενώνει τα βόρεια προάστια με το λιμάνι του Πειραιά και συνδέεται και με τις δύο γραμμές του μετρό
- Οι δύο γραμμές του Τραμ όπου ενώνουν τον Πειραιά με το κέντρο της Αθήνας και τα νότια παράλια από τον Πειραιά μέχρι και την Βούλα.
- Για πληροφορίες σχετικά με τα δρομολόγια μπορείτε να επικοινωνείτε με τον Οργανισμό Αστικών Συγκοινωνιών Αττικής στα τηλέφωνα 185 και (+30) 210 8200999

[www.oasa.gr](http://www.oasa.gr)

**ΚΤΕΛ Αττικής:** Εξυπηρετούνται οι προορισμοί εντός του νομού με αφετηρία την Αθήνα και συγκεκριμένα την οδό Μαυροματαίων στο Πεδίο του Άρεως (στάση Βικτώρια του Ηλεκτρικού Σιδηρόδρομου) και την πλατεία Αγίων Ασωμάτων στο Θησείο (στάση Θησείο του Ηλεκτρικού Σιδηρόδρομου).

T: (+30) 210 8808080

Μπορείτε ακόμα να καλέσετε στο 14505 όπου παρέχονται ηχογραφημένες πληροφορίες για όλα τα ΚΤΕΛ και όλα τα δρομολόγια.

**Μαρίνες:** Εάν ταξιδεύετε με ιδιωτικό σκάφος στο νομό Αττικής θα βρείτε αρκετές μαρίνες

Μαρίνα Φλοίσβου: περιοχή Τροκαντερό T: (+30) 210 9871000-2

Μαρίνα Ζέας: Πειραιάς, T: (+30) 210 4559000

Μαρίνα Βουλιαγμένης: Απόλλωνος 77, T: (+30) 210 8960012-5

Μαρίνα Αλίμου: Καλαμάκι, T: (+30) 210 9880000

Μαρίνα Γλυφάδας: Σάκη Καραγιωργά 2, Γλυφάδα T: (+30) 213 2025366, 2025200

Μαρίνα Ολυμπία: 77° χλμ. Αθηνών-Σουνίου, Λαύριο T: (+30) 22920 63700

## Χρήσιμα τηλέφωνα

### Υπηρεσίες Υγείας

Ο αριθμός στον οποίο μπορείτε να καλείτε για να μάθετε τα εφημερεύοντα νοσοκομεία στο νομό είναι το 166 και το 106, τα οποία μπορείτε να καλείτε και σε περίπτωση ανάγκης.

Κέντρο Άμεσης Βοήθειας: 166

Τηλέφωνο κέντρου Δηλητηριάσεων: (+30) 210 7793777

Εφημερεύοντα νοσοκομεία/φαρμακεία/γιατροί: 14944

### Δήμος

Δήμος Αθηναίων: Αθηνάς 63, Πλατεία Κοτζιά Δ

T:(+30) 213 2082200, 5277000, 33108261

[www.cityofathens.gr](http://www.cityofathens.gr)

Δήμος Πειραιώς: Πλατεία Κοραή και Δραγάτσι 1, Πειραιάς

T: (+30) 213 2022000, 4127941, 4194000

### Αστυνομικές αρχές

Άμεση δράση: 100

Τουριστική αστυνομία: 171, (+30) 210 6977386

Επικοινωνία με όλες τις αστυνομικές υπηρεσίες: 1033

Τροχαία Αθήνας: (+30) 210 5230111

Οδική βοήθεια: 10400

### Λιμενικές αρχές

Λιμεναρχείο Πειραιά: Ακτή Μιαούλη 50, Πειραιάς T: (+30) 210 4147800, 4226000

Λιμεναρχείο Ραφήνας: Ακτή Ανδρέα Παπανδρέου 1, Ραφήνα T: (+30) 22940 22300, 28888

Λιμεναρχείο Λαυρίου: Ακτή Ανδρέα Παπανδρέου, Λαύριο T: (+30) 22920 25249, 26859

Άμεση δράση Λιμενικού: 108

## **Πυροσβεστική, δασαρχεία**

Άμεση επέμβαση πυροσβεστικής: 199

Δασική Υπηρεσία Αττικής: (+30) 210 60173290, 6395280

Δασονομία: (+30) 210 8142100, 5911879

## **Μετακινήσεις**

Δρομολόγια Αστικών Λεωφορείων: 185 [www.oasa.gr](http://www.oasa.gr)

Αττικό Μετρό: (+30) 210 5194001, [www.ametro.gr](http://www.ametro.gr)

Προαστιακός Σιδηρόδρομος: (+30) 210 5272000, [www.proastiakos.gr](http://www.proastiakos.gr)

Τραμ Αθήνας: (+30) 210 9978000, [www.tramsa.gr](http://www.tramsa.gr)

Ηλεκτρικός Σιδηρόδρομος: (+30) 210 3248311, 1440, [www.isap.gr](http://www.isap.gr)

Οργανισμός Σιδηροδρόμων Ελλάδος: (+30) 210 5297777, [www.ose.gr](http://www.ose.gr)

Σταθμοί Υπεραστικών Λεωφορείων: (+30) 1440210, 5124910, [www.ktel.org](http://www.ktel.org)

Athens Sightseeing Public Bus N.400: 185

## **Ραδιοταξί**

Κόσμος: 18300, (+30) 210 5200020

Ελλάς: 801 1157000, (+30) 210 6457000

Ενότητα: 801 1151000, (+30) 210 6459000

Ερμής: (+30) 210 4115200

Ίκαρος: (+30) 210 5152800

Ευρώπη: (+30) 210 5023783

Express: (+30) 210 9943000

Αθήνα 1: (+30) 1203, 210 9212800

Απόλλων: (+30) 210 3636508

Αστέρας: (+30) 210 6144000

Πρωτοπορία: (+30) 210 2130400

Γλυφάδα: (+30) 210 9605600



## N. Αχαΐας

### Πρόσβαση

**Με αυτοκίνητο:** Η Αχαΐα είναι εύκολα προσβάσιμη οδικώς. Η Πάτρα, πρωτεύουσα του νομού, απέχει 210χλμ από την Αθήνα, 227χλμ από τα Ιωάννινα, 195χλμ από το Ναύπλιο και 213χλμ από την Καλαμάτα.

**Με λεωφορείο:** Από την Αθήνα πραγματοποιούνται καθημερινά πολύ συχνά δρομολόγια από το σταθμό των ΚΤΕΛ στην Κηφισού 100. Λεωφορεία επίσης συνδέουν την Πάτρα και με άλλες μεγάλες πόλεις αλλά και ένα πυκνό δίκτυο λεωφορείων συνδέει την Πάτρα με τα χωριά του νομού. Η συχνότητα των δρομολογίων ποικίλει ανάλογα με την εποχή. Την περίοδο του Καρναβαλιού πραγματοποιούνται δρομολόγια κάθε 10'.

ΚΤΕΛ Πατρών: (+30) 2610 623888

ΚΤΕΛ Αθηνών: (+30) 210 5136185

ΚΤΕΛ Θεσσαλονίκης: (+30) 2310 595425

ΚΤΕΛ Λάρισας: (+30) 2410 554111

ΚΤΕΛ Λαμίας: (+30) 22310 22802

**Με τρένο:** Η Πάτρα αποτελεί σταθμό του σιδηροδρομικού δικτύου που τη συνδέει με την Αθήνα και τον Πειραιά, τον Πύργο και την Καλαμάτα. Το δρομολόγιο που ξεκινά από Πειραιά / Αθήνα πραγματοποιείται με τον προαστιακό σιδηρόδρομο που φτάνει μέχρι το Κιάτο και εκεί θα χρειαστεί να αποβιβαστείτε στο τρένο που έχει ανταπόκριση.

ΟΣΕ Πάτρας: (+30) 2610 639108-9

ΟΣΕ Αθήνας: (+30) 210 5131601, 5297777

[www.ose.gr](http://www.ose.gr)

[www.trainose.gr](http://www.trainose.gr) για αγορά εισιτηρίων

**Με πλοίο:** Το λιμάνι της Πάτρας έχει συχνή σύνδεση με την Κέρκυρα, την Ηγουμενίτσα, την Κεφαλονιά και την Ιθάκη ενώ από το λιμάνι της γίνεται και η σύνδεση με τα λιμάνια της Ιταλίας, την Ανκόνα, το Μπάρι, το Πρίντεζη και τη Βενετία.

Λιμεναρχείο Πάτρας: (+30) 2610 341002

**Με αεροπλάνο:** Το αεροδρόμιο του Άραξου, 45χλμ από την Πάτρα δέχεται πτήσεις τσάρτερ από το εξωτερικό.

Κρατικός αερολιμένας Άραξου: (+30) 26930 54000

### Χρήσιμα τηλέφωνα

#### Υπηρεσίες Υγείας

Πανεπιστημιακό Νοσοκομείο Πατρών: (+30) 2610 999111

Νοσοκομείο Άγιος Ανδρέας, Πάτρα: (+30) 2610 227000

Νοσοκομείο Αιγίου: (+30) 26910 22222

Κέντρο Υγείας Ακράτας: (+30) 26960 22222

Νοσοκομείο Καλαβρύτων: (+30) 26920 22366

#### Δήμος

Δήμος Πατρών: (+30) 2610 966200

Δήμος Αιγίου: (+30) 26910 24444

Δήμος Ακράτας: (+30) 26960 22710

Δήμος Διακοφτού: (+30) 26910 41270

Δήμος Καλαβρύτων: (+30) 26920 22390

#### Αστυνομικές αρχές

Αστυνομία Πατρών: (+30) 2610 623061

Τουριστική Αστυνομία Πατρών: (+30) 2610 45189

Αστυνομία Αιγίου: (+30) 26910 27457

Αστυνομία Ακράτας: (+30) 26960 22100

Αστυνομία Διακοφτού: (+30) 26910 41203

Αστυνομία Καλαβρύτων: (+30) 26920 23333

**Λιμενικές αρχές**

Λιμεναρχείο Πάτρας: (+30) 2610 341002, 341024, 341046

Λιμεναρχείο Αιγίου: (+30) 26910 28888

Λιμεναρχείο Ρίου: (+30) 2610 991203, 991679

**Μετακινήσεις**

ΚΤΕΛ Πατρών: (+30) 2610 273936

ΚΤΕΛ Αιγίου: (+30) 26910 22424

Ο.Σ.Ε Πατρών: (+30) 2610 639107

Ο.Σ.Ε. Διακοφτού: (+30) 26910 43206

Ο.Σ.Ε. Καλαβρύτων: (+30) 26920 22245

**Άλλα**

Χιονοδρομικό κέντρο Καλαβρύτων: (+30) 26920 22174



## Ν. Αιτωλοακαρνανίας

### Πρόσβαση

**Με αυτοκίνητο:** Είναι ο μεγαλύτερος σε έκταση νομός της Ελλάδας με σχετικά καλό οδικό δίκτυο και απόσταση από την Αθήνα περίπου τέσσερις ώρες. Για να φτάσετε πρέπει να μετακινηθείτε προς Πάτρα και να περάσετε την γέφυρα Ρίου-Αντιρρίου. Σαφώς η απόσταση από την Θεσσαλονίκη είναι πολύ μεγαλύτερη καθώς φτάνει στα 405χλμ. Η Πάτρα απέχει περίπου 80χλμ. ενώ η Άρτα απέχει 85χλμ. και η Πρέβεζα 100χλμ.

**Με λεωφορείο:** Το ΚΤΕΛ Αιτωλοακαρνανίας με τακτά δρομολόγια μπορεί να σας εξυπηρετήσει για τις μετακινήσεις σας σε Αθήνα, Πάτρα και τις μεγάλες πόλεις της χώρας, ενώ γίνονται και μετακινήσεις εντός νομού.

ΚΤΕΛ Αγρινίου (+30) 26410 57371

ΚΤΕΛ Θεσσαλονίκης: (+30) 2310 595432

ΚΤΕΛ Αθηνών: (+30) 210 5120887

[www.ktel-aitol.gr](http://www.ktel-aitol.gr)

**Με πλοίο:** Ο νομός διαθέτει και ένα μικρό λιμάνι στον Αστακό, το οποίο συνδέεται με τα νησιά του Ιονίου, Ιθάκη και Κεφαλονιά. Τα δρομολόγια ειδικά τους καλοκαιρινούς μήνες είναι σχεδόν καθημερινά για την Κεφαλονιά αλλά και την Ιθάκη και οι αποστάσεις αρκετά κοντινές.

### Τοπικές μετακινήσεις

**Μαρίνες:** Εάν ταξιδεύετε με δικό σας σκάφος υπάρχουν αρκετά ασφαλή λιμάνια στα οποία μπορείτε να δέσετε και να ανεφοδιαστείτε, όπως του Αστακού, του Μύτικα, της Πάλαιρου, της Βόνιτσας. Επίσης εδώ και λίγα χρόνια λειτουργεί μια σύγχρονη μαρίνα στο Μεσολόγγι όπου γίνεται και συντήρηση των σκαφών.

### Χρήσιμα τηλέφωνα

#### Υπηρεσίες Υγείας

Κέντρο Άμεσης Βοήθειας: 166

Γενικό Νοσοκομείο Αγρινίου: (+30) 26413 61251

Γενικό Νοσοκομείο Μεσολογγίου: (+30) 26310 27413

Κέντρο Υγείας Θέρμου: (+30) 26443 60000

Κέντρο Υγείας Αμφιλοχίας: (+30) 26420 23914

Κέντρο Υγείας Άνω Χώρας: (+30) 26340 41344

#### Δήμος

Δήμος Ιεράς Πόλης Μεσολογγίου: (+30) 26310 55460

Δήμος Αγρινίου: (+30) 26413 60303, 60300

Δήμος Ξηρόμερου: (+30) 26463 60536

Δήμος Αστακού: (+30) 26463 60500

Δήμος Ναυπακτίας: (+30) 26340 27239

Δήμος Αμφιλοχίας: (+30) 26423 60400-1

#### Αστυνομικές αρχές

Άμεση δράση: 100

Αστυνομικό Τμήμα Αγρινίου: (+30) 26410 30184, 59717, 23143

Τμήμα Τροχαίας Αγρινίου: (+30) 26410 13163

Αστυνομικό Τμήμα Μεσολογγίου: (+30) 26310 55715

Τουριστική Αστυνομία Μεσολογγίου: (+30) 26310 55739

Αστυνομικό Τμήμα Ναυπάκτου: (+30) 26340 27258

Αστυνομικό Τμήμα Αμφιλοχίας: (+30) 26420 22222

Αστυνομικό Τμήμα Βόνιτσας: (+30) 26430 22100

#### Λιμενικές αρχές

Λιμεναρχείο Αστακού: (+30) 26460 22340

Λιμεναρχείο Κεφαλονιάς(Σάμη): (+30) 26740 22031

Λιμεναρχείο Ιθάκης: (+30) 26740 32909

### **Πυροσβεστική, δασαρχεία**

Άμεση επέμβαση: 199

Πυροσβεστική Υπηρεσία Αγρινίου: (+30) 26410 28666, 57181, 57183

Πυροσβεστική Υπηρεσία Μεσολογγίου: (+30) 26310 28787 25095

Πυροσβεστική Υπηρεσία Ναυπάκτου: (+30) 26340 27618

Πυροσβεστική Υπηρεσία Αμφιλοχίας: (+30) 26420 22010 22013

Δασαρχείο Αγρινίου: (+30) 26410 24804

Δασαρχείο Μεσολογγίου: (+30) 26310 28878

Δασαρχείο Ναυπάκτου: (+30) 26340 22014

### **Μετακινήσεις**

Κτελ Αγρινίου (+30) 26410 57371

Κτελ Θεσσαλονίκης: (+30) 2310 595432

Κτελ Αθηνών: (+30) 210 5120887

Κτελ Πάτρας: (+30) 2610 623888

Αγρίνιο: (+30) 26410 61800 62000

Μεσολόγγι: (+30) 26310 22655 39755

Ναύπακτος: (+30) 26340 25111

Βόνιτσα: (+30) 26430 22200 22700