



WONDERGREECE


Μικροί Εξερευνητές στη Βόρεια Εύβοια

Ημέρες Ταξιδιού 3


Εξερεύνηση στα μαγευτικά τοπία και στις πανέμορφες παραλίες της Βόρειας Εύβοιας!

Από: Christina Koraki


Μέρα 1

1. Αγία Άννα 
Για την περιοχή/Πόλεις & Χωριά
2. Άγιος Ιωάννης, ο Ρώσος
Πολιτισμός/Εκκλησίες & Μοναστήρια
3. Φαράγγι Νηλέα
Φύση/Φαράγγια

Μέρα 2

1. Αγία Άννα 
Για την περιοχή/Πόλεις & Χωριά
2. Άγιος Νικόλαος Αρτεμισίου
Φύση/Παραλίες
3. Καταρράκτες Φοράδας
Φύση/Καταρράκτες
4. Απολιθωμένο Δάσος Κερασιάς
Πολιτισμός/Μνημεία & Αξιοθέατα

Μέρα 3

1. Αγία Άννα 
Για την περιοχή/Πόλεις & Χωριά
2. Αγία Άννα
Πολιτισμός/Εκκλησίες & Μοναστήρια
3. Λαογραφικό μουσείο Αγίας Άννας
Πολιτισμός/Μουσεία
4. Αχλάδι
Φύση/Παραλίες

1. Αγία Άννα

Για την περιοχή / Πόλεις & Χωριά



Σημείωση: Απολαύστε το πρωινό σας με θέα το Αιγαίο στην παραλία της Αγίας Άννας, γνωστή ως Αγκάλη. Στη συνέχεια δροσιστείτε στα πεντακάθαρα, γαλανά νερά της και χαλαρώστε στην ακτή της. Στην παραλιακή πλευρά του χωριού θα βρείτε ότι χρειάζεστε από φαγητό, διαμονή και διασκέδαση.

Απόσταση:

Εκκίνηση -

Χρόνος:

-

GPS: N38.859908857428984,
W23.39950997724611



2. Άγιος Ιωάννης, ο Ρώσος

Πολιτισμός / Εκκλησίες & Μοναστήρια



Σημείωση: Ένας από τους πιο όμορφους ναούς της Εύβοιας, ο Άι Γιάννης, ο Ρώσος, ο οποίος φιλοξενεί τα λείψανα του Άγιου Ιωάννη. Την ημέρα της γιορτής του, 27 Μαΐου εάν είστε παρόντες θα μπορέσετε να παρευρεθείτε στο πανηγύρι που γίνεται και να απολαύσετε τους παραδοσιακούς χορούς της περιοχής.

Περιοχή:
Προκόπι


Απόσταση:

με αυτοκίνητο 23.2χλμ

Χρόνος:

26'

GPS: N38.73338724575046,
W23.489848788885524



3. Φαράγγι Νηλέα

Φύση / Φαράγγια



Σημείωση: Εξόρμηση προς το γραφικό φαράγγι του Νηλέα. 10 χιλιόμετρα μαγικής ομορφιάς, την οποία για να εξερευνήσετε θα χρειαστείτε τις ικανότητές σας στην πεζοπορία άλλα και στο κολύμπι, αφού κάποια κομμάτια του φαράγγιού δεν μπορούν να διασχιστούν μόνο με πεζοπορία. Γνωρίστε το φαράγγι και τον ποταμό, για τα οποία ο Όμηρος έχει γράψει στα κείμενά του.

Απόσταση:

με αυτοκίνητο 22.6χλμ

Χρόνος:

41'

GPS: N38.85800403889546,
W23.38236529722292

1. Αγία Άννα

Για την περιοχή / Πόλεις & Χωριά



Σημείωση: Ξεκινήστε τη μέρα σας με απολαυστικές επιλογές πρωινού που θα βρείτε στην παραλιακή πλευρά της Αγίας Άννας. Ζητείστε τον συνδυασμό παγωτού με γλυκό του κουταλιού της επιλογής σας και αισθανθείτε τη δροσιά του καλοκαιριού να εναρμονίζεται με τη γεύση της παράδοσης.

Απόσταση:

Εκκίνηση -

Χρόνος:

-

GPS: N38.859908857428984,
W23.39950997724611



2. Άγιος Νικόλαος Αρτεμισίου

Φύση / Παραλίες



Σημείωση: Πρωινό μπάνιο στα καταγάλανα νερά του Αγίου Νικολάου, στα Ελληνικά. Κολυμπώντας μπορείτε να φτάσετε στο μικρό νησάκι, το οποίο φιλοξενεί την εκκλησία του Αγίου Νικόλα και να χαλαρώσετε στη μικρή ακτή της νησίδας. Επιπλέον, στα Ελληνικά θα βρείτε ταβέρνες με θέα το πέλαγος, καφετέριες και ουζερί δίπλα από τη θάλασσα για να χαλαρώσετε.

Απόσταση:

με αυτοκίνητο 28.8χλμ

Χρόνος:

31'

GPS: N39.01478037119049,
W23.34206849691168



3. Καταρράκτες Φοράδας

Φύση / Καταρράκτες



Σημείωση: Μια πανέμορφη διαδρομή μέσα από ένα καταπράσινο δάσος, στο οποίο μπορεί να συναντήσετε από σκίουρους, λαγούς μέχρι και περίεργα είδη πεταλούδας. Στο τέλος της διαδρομής θα φτάσετε στους καταρράκτες, στους οποίους μπορείτε να χαλαρώσετε και να απορροφήσετε λίγο από την μαγεία των κρυστάλλινων τρεχούμενων νερών. Εάν θέλετε μπορείτε ακόμη και να δροσιστείτε κάτω από τα νερά του καταρράκτη.

Απόσταση:

με αυτοκίνητο 17.0χλμ

Χρόνος:

22'

GPS: N38.939624418546906,
W23.349089670019566

4. Απολιθωμένο Δάσος Κερασιάς

Πολιτισμός / Μνημεία & Αξιοθέατα



Σημείωση: Ένα μέρος το οποίο πρέπει να γνωρίσετε και να εξερευνήσετε. Το Απολιθωμένο Δάσος Κερασιάς είναι ένα από τα λίγα απολιθωμένα δάση στην Ευρώπη, το οποίο περιέχει απολιθώματα πολλών ετών. Επίσης, το μουσείο στο κέντρο του χωριού της Κερασιάς φιλοξενεί απολιθώματα από πολλά είδη ζώων, τα οποία αξίζει να δείτε.

Επικοινωνία:

T:(+30) 6976764990, 22270
98304

Απόσταση:

με αυτοκίνητο 8.9χλμ

Χρόνος:

15'

GPS: N38.9066206839452,
W23.362307596044957

1. Αγία Άννα

Για την περιοχή / Πόλεις & Χωριά



Σημείωση: Οι καφετέριες προσφέρουν ξαπλώστρες στην παραλία, με αυτό τον τρόπο μπορείτε να απολαύσετε το πρωινό σας δίπλα από το κύμα με θέα το πέλαγος.

Απόσταση:

Εκκίνηση -

Χρόνος:

-

GPS: N38.859908857428984,
W23.39950997724611

2. Αγία Άννα

Πολιτισμός / Εκκλησίες & Μοναστήρια



Σημείωση: Ο ναός της Αγίας Άννας, ο οποίος χτίστηκε το 1776, είναι ένας από τους πιο όμορφους ναούς της Εύβοιας. Βρίσκετε σε υψόμετρο 270 μέτρων, το οποίο προσφέρει απίστευτη θέα του Αιγαίου πελάγους ενώ βρίσκεσαι περιτριγυρισμένος από ένα καταπράσινο δάσος.

📍 Περιοχή:
Αγία Άννα

Απόσταση:

με αυτοκίνητο 0.3χλμ

Χρόνος:

03'

GPS: N38.86133743784507,
W23.398190330410785

3. Λαογραφικό μουσείο Αγίας Άννας

Πολιτισμός / Μουσεία



Σημείωση: Επισκεφθείτε το μουσείο και γνωρίστε καλύτερα την κουλτούρα, τις παραδόσεις και τον τρόπο ζωής της περιοχής.

📍 Περιοχή:
Αγία Άννα

📞 Επικοινωνία:

T: (+30) 22270 61581, 61618


Απόσταση:

περπατώντας 0.4χλμ

Χρόνος:

05'

GPS: N38.85962480877945,
W23.40003569021303



4. Αχλάδι

Φύση / Παραλίες



Σημείωση: Κολυπήστε στα πεντακάθαρα νερά της παραλίας του Αχλαδιού, γνωστή ως Φραγκάκι, στην οποία αξίζει να απολαύσετε τη μαγευτική ανατολή του ήλιου πάνω από το Αιγαίο Πέλαγος και εάν είστε τυχεροί να δείτε τα δελφίνια να κάνουν τις πρωινές φιγούρες τους πάνω από τα νερά. Όπως, επίσης μπορείτε να μαγευτείτε από την πληθώρα αστεριών που θα στολίσουν τα βράδια σας. Στην παραλία θα βρείτε, επίσης ταβέρνες.

Απόσταση:

με αυτοκίνητο 17.7χλμ

Χρόνος:

26'

GPS: N38.94011550074227,
W23.432608436489886



N. Ευβοίας

Χρήσιμα τηλέφωνα

Υπηρεσίες Υγείας

Νοσοκομείο Χαλκίδας: (+30) 22210-21901, -10

Νοσοκομείο Κύμης: (+30) 22220-29300, 22220- 23381, 22220-23252, 22220-22332

Νοσοκομείο Καρύστου : (+30) 22240- 22257, 22240- 23333, 22240- 22207

Κέντρο Υγείας Αιδηψού : (+30) 22260-50100

Κέντρο Υγείας Ιστιαίας : (+30) 22260, 53310, -13

Κέντρο Υγείας Μαντουδίου : (+30) 22270-22222

Κέντρο Υγείας Ψαχνών : (+30) 22280-22222

Δήμος

Δήμος Χαλκίδας: (+30) 22210 22314

Δήμος Αιδηψού: (+30) 22260 23270

Δήμος Ωρεών: (+30) 22260 71454

Δήμος Ιστιαίας: (+30) 22260 52146

Δήμος Αρτεμισίου: (+30) 22260 40650

Δήμος Διρφύων: (+30) 22210 51220

Δήμος Ν. Αρτάκης: (+30) 22210 42122

Δήμος Αυλίδος: (+30) 22210 31228, 31313

Δήμος Ερέτριας: (+30) 22290 62207, 62888

Δήμος Κύμης: (+30) 22220 24000, 22022

Δήμος Μαρμαρίου: (+30) 22240 31280

Δήμος Καρύστου: (+30) 22240 22246

Αστυνομικές αρχές

Αστυνομική Διεύθυνση Ευβοίας: (+30) 22210 25211

Τουριστική Αστυνομία Χαλκίδας: (+30) 22210 77777

Αστυνομικό Τμήμα Χαλκίδας: (+30) 22210 22100

Αστυνομικό Τμήμα Ιστιαίας: (+30) 22260 53166

Αστυνομικό Τμήμα Λίμνης: (+30) 22270 31209

Αστυνομικό Τμήμα Ψαχνών: (+30) 22280 23333

Αστυνομικό Τμήμα Ερέτριας: (+30) 22290 61111

Αστυνομικό Τμήμα Αλιβερίου: (+30) 22230 22100

Αστυνομικό Τμήμα Κύμης: (+30) 22220 22555

Αστυνομικό Τμήμα Καρύστου: (+30) 22240 22252

Αστυνομικό Τμήμα Αιδηψού: (+30) 22260 22456

Αστυνομικό Τμήμα Μαντουδίου: (+30) 22270 23333

Αστυνομικό Τμήμα Αγίας Άννας: (+30) 22270 61111

Αστυνομικό Τμήμα Αμάρυνθου: (+30) 22290 37333

Αστυνομικό Τμήμα Αυλωναρίου: (+30) 22230 31276

Αστυνομικό Τμήμα Βαθύ: (+30) 22210 31201

Αστυνομικό Τμήμα Βασιλικού: (+30) 22210 53333

Αστυνομικό Τμήμα Μαρμαρίου: (+30) 22240 31333

Αστυνομικό Τμήμα Ν. Αρτάκης: 22210 43333

Αστυνομικό Τμήμα Ροβιών: (+30) 22270 91274

Αστυνομικό Τμήμα Ωρεών: (+30) 22260 71111

Αστυνομικό Τμήμα Στενής: (+30) 22280 51218

Αστυνομικό Τμήμα Στυρών: (+30) 22240 51208

Λιμενικές αρχές

Λιμεναρχείο Χαλκίδας: (+30) 22210 28888

Λιμεναρχείο Ερέτριας: (+30) 22290 62201

Λιμεναρχείο Ωρωπού: (+30) 22950 32270

Λιμεναρχείο Κύμης: (+30) 22220 22606
Λιμεναρχείο Στυρών: (+30) 22240 41266
Λιμεναρχείο Μαρμαρίου: (+30) 22240 31222
Λιμεναρχείο Καρύστου: (+30) 22240 22227
Λιμεναρχείο Αρκίτσας: (+30) 22330 91290
Λιμεναρχείο Αλιβερίου: (+30) 22230 23633
Λιμεναρχείο Γλύφας: (+30) 22380 61288
Λιμεναρχείο Αιδηψού: (+30) 22260 22464
Λιμεναρχείο Μαντουδίου: (+30) 22270 22020
Λιμενικός Σταθμός Ωρεών: (+30) 22260 71228
Λιμεναρχείο Πευκί (Δήμος Αρτεμισίου): (+30) 22260 41710

Πυροσβεστική, δασαρχεία

Πυροσβεστική Υπηρεσία Χαλκίδας: (+30) 22210 80632
Πυροσβεστική Υπηρεσία Καρύστου: (+30) 22240 26199
Πυροσβεστική Υπηρεσία Αιδηψού: (+30) 22260 55200
Πυροσβεστική Υπηρεσία Ερέτριας: (+30) 22270 23199

Μετακινήσεις

ΚΤΕΛ Χαλκίδας: (+30) 22210 20400
ΟΣΕ Χαλκίδας: (+30) 22210 22386
Ταξί Χαλκίδας: (+30) 22220 23666
Ταξί παραλίας Χαλκίδας: (+30) 22220 22253
ΚΤΕΛ Καρύστου: (+30) 22240 26303, 22453
Ταξί Καρύστου: (+30) 22240 22200
ΚΤΕΛ Κύμης: (+30) 22220 22257
ΚΤΕΛ Αυλωναρίου: (+30) 22230 31302
ΚΤΕΛ Αλιβερίου: (+30) 22230 22208
ΚΤΕΛ Λίμνης: (+30) 22270 31262
ΚΤΕΛ Ιστιαίας: (+30) 22260 52284
ΚΤΕΛ Αιδηψού: (+30) 22260 22250
Ταξί Αιδηψού: (+30) 22260 23280
Ferry boat Ερέτριας: (+30) 22290 62492
Ταξί Δήμου Ελυμνίων: (+30) 22270 31000