


WONDERGREECE

Η αυθεντική Τήνος μέσα από τη ματιά του Vega Apartments


Ημέρες Ταξιδιού 4

Διαμονή στην καρδιά της Τηνιακής γης! Πολιτισμός, φύση και γαστρονομία που ξαφνιάζει!




Από: Wondergreece Traveler


Μέρα 1

1. Λιμάνι Τήνου 
Για την περιοχή/Πρόσβαση &
Πληροφορίες
2. Τήνος - Χώρα
Για την περιοχή/Πόλεις & Χωριά
3. Vega Apartments
Διαμονή
4. Κιόνια
Φύση/Παραλίες
5. Vega Apartments
Διαμονή

Μέρα 2

1. Vega Apartments 
Διαμονή
2. Καλύβια
Φύση/Παραλίες
3. Καρδιανή
Για την περιοχή/Πόλεις & Χωριά
4. Πύργος
Για την περιοχή/Πόλεις & Χωριά
5. Μουσείο Γιαννούλη Χαλεπά
Πολιτισμός/Μουσεία
6. Μουσείο Μαρμαροτεχνίας
Πολιτισμός/Μουσεία
7. Πάνορμος
Για την περιοχή/Πόλεις & Χωριά
8. Vega Apartments
Διαμονή

Μέρα 3

1. Vega Apartments 
Διαμονή
2. Παχιά Άμμος
Φύση/Παραλίες
3. Τριαντάρος
Για την περιοχή/Πόλεις & Χωριά
4. Δυο Χωριά
Για την περιοχή/Πόλεις & Χωριά
5. Αρνάδος
Για την περιοχή/Πόλεις & Χωριά
6. Vega Apartments
Διαμονή

Μέρα 4

1. Vega Apartments 
Διαμονή

2. Σαν Λορέντζο (San Lorenzo)
Τοπικά προϊόντα &
Γαστρονομία/Τυροκομεία
3. Λιβιάδα
Φύση/Παραλίες
4. Φαλατάδος
Για την περιοχή/Πόλεις & Χωριά
5. Βωλάξ (Βώλακας)
Για την περιοχή/Πόλεις & Χωριά
6. Vega Apartments
Διαμονή
7. Λιμάνι Τήνου
Για την περιοχή/Πρόσβαση &
Πληροφορίες



1. Λιμάνι Τήνου

Για την περιοχή / Πρόσβαση & Πληροφορίες



Απόσταση:

Εκκίνηση -

Χρόνος:

-

GPS: N37.53860837178717,
W25.1577120724304

Σημείωση: Καλώς ήρθατε στην Τήνο!



2. Τήνος - Χώρα

Για την περιοχή / Πόλεις & Χωριά



Απόσταση:

με αυτοκίνητο 0.6χλμ

Χρόνος:

07'

GPS: N37.54053100921106,
W25.162282556591776

Σημείωση: Στάση στη Χώρα για να μπειτε στο κλίμα του νησιού και να προμηθευτείτε τα απαραίτητα!! Τα Vega Apartments έχουν την αυτονομία τους!



3. Vega Apartments

Διαμονή



Απόσταση:


με αυτοκίνητο 2.9χλμ

Χρόνος:

06'

GPS: N37.5498406088997,
W25.150172511964456

Σημείωση: Χαϊρόμαστε που σας έχουμε κοντά μας! Ευχόμαστε μέρες ξεκούρασης και αναζωογόνησης.



4. Κιόνια

Φύση / Παραλίες



Απόσταση:

περπατώντας 1.2χλμ

Χρόνος:

18'

GPS: N37.55239127199477,
W25.138695152114906

Σημείωση: Μετά από το ταξίδι μια βουτιά στη θάλασσα επιβάλλεται! Τα Κιόνια είναι μια μεγάλη παραλία με το πρώτο της κομμάτι να είναι μόλις στα 700μ. Κατηφορίζετε το λόφο και βρίσκεστε στη θάλασσα.



5. Vega Apartments

Διαμονή



Απόσταση:

περπατώντας 1.2χλμ

Χρόνος:

15'

GPS: N37.5498406088997,
W25.150172511964456

Σημείωση: Η ώρα του δειλινού θα σας βρει στο Vega. Τι πιο ωραίο να απολαμβάνεις το φαγητό σου, με τη συνοδεία Τηνιακού κρασιού και θέα τον ήλιο να δύει στη θάλασσα!



1. Vega Apartments

Διαμονή



Απόσταση:

Εκκίνηση -

Χρόνος:

-

GPS: N37.5498406088997,
W25.150172511964456

Σημείωση: Μετά από ένα καλό πρωινό ξεκινάει η εξερεύνηση της αυθεντικής Τήνου!



2. Καλύβια

Φύση / Παραλίες



Απόσταση:

με αυτοκίνητο 14.5χλμ

Χρόνος:

24'

GPS: N37.591798635122736,
W25.07352289587095

Σημείωση: Από τις πιο όμορφες παραλίες του νησιού!



3. Καρδιανή

Για την περιοχή / Πόλεις & Χωριά



Απόσταση:

με αυτοκίνητο 5.2χλμ

Χρόνος:

1ω09'

GPS: N37.60497920135681,
W25.075030926983572

Σημείωση: Αξίζει να περπατήσετε στο σοκάκι που διατρέχει όλο το χωριό γατζωμένο στην πλαγιά του βουνού! Η θέα στα γύρω νησιά και το Αιγαίο μοναδική.



4. Πύργος

Για την περιοχή / Πόλεις & Χωριά



Απόσταση:

με αυτοκίνητο 8.8χλμ

Χρόνος:

15'

GPS: N37.64020193726721,
W25.04083213239744

Σημείωση: Το χωριό που χτυπά ο παλμός της μαρμαροτεχνίας! Στην πλατεία του θα απολαύσετε τον καφέ σας κάτω από τον πλάτανο!



5. Μουσείο Γιαννούλη Χαλεπά

Πολιτισμός / Μουσεία



📍 Περιοχή:

Πύργος

📞 Επικοινωνία:

T: (+30) 22830 31262

Απόσταση:

περπατώντας 0.2χλμ

Χρόνος:

02'

GPS: N37.6397623376785,
W25.040814939881102

Σημείωση: Αξίζει να αφιερώσετε χρόνο σε 2 μουσεία στον Πύργο! Το σπίτι του Γιαννούλη Χαλεπά σε μεταφέρει σε άλλη εποχή!



6. Μουσείο Μαρμαροτεχνίας

Πολιτισμός / Μουσεία



Σημείωση: Ένα μουσείο για την ιστορία, τις τεχνικές και την τέχνη του μαρμάρου. Μια γερή δόση της Τηνιακής ιστορίας, στενά δεμένης με το μάρμαρο.

📍 Περιοχή:
Πύργος

📞 Επικοινωνία:
T: (+30) 22830 31290

Απόσταση:

[περπατώντας](#) 0.2χλμ

Χρόνος:

02'

GPS: N37.64069893700656,
W25.040789217053202



7. Πάνορμος

Για την περιοχή / Πόλεις & Χωριά



Σημείωση: Το βράδυ κατηφορίστε στον γραφικό Πάνορμο. Φαγητό δίπλα στη θάλασσα και συζητήσεις κάτω από τον έναστρο ουρανό!

Απόσταση:

[με αυτοκίνητο](#) 2.8χλμ

Χρόνος:

39'

GPS: N37.65124559188487,
W25.050981611309794



8. Vega Apartments

Διαμονή



Απόσταση:

[με αυτοκίνητο](#) 24.0χλμ

Χρόνος:

38'

GPS: N37.5498406088997,
W25.150172511964456



1. Vega Apartments

Διαμονή



Απόσταση:

Εκκίνηση -

Χρόνος:

-

GPS: N37.5498406088997,
W25.150172511964456

Σημείωση: Η πρώτη εικόνα που θα αντικρίσετε όταν ξυπνήσετε είναι το μπλε του Αιγαίου!



2. Παχιά Άμμος

Φύση / Παραλίες



Απόσταση:

με αυτοκίνητο 7.9χλμ

Χρόνος:

17'

GPS: N37.54225266141182,
W25.22909925396732

Σημείωση: Μια παραλία ανέγγιχτης ομορφιά! Προμηθευτείτε τα απαραίτητα! Νερό, σκιά (δεν υπάρχει φυσική σκιά).



3. Τριαντάρος

Για την περιοχή / Πόλεις & Χωριά



Απόσταση:

με αυτοκίνητο 6.6χλμ

Χρόνος:

15'

GPS: N37.559926399999999,
W25.192275999999993

Σημείωση: Ανηφορίστε για τα χωριά! 3 χωριά με γραφικά σοκάκια, πολλές καμάρες και θέα τη Μύκονο και τη Δήλο! Εδώ θα συναντήσετε και γραφικά ταβερνάκια που μαγειρεύουν με Τηνιακά προϊόντα και παραδοσιακά καφενεία! Επιλέξτε ανάλογα με τις διαθέσεις!



4. Duo Χωριά

Για την περιοχή / Πόλεις & Χωριά



Απόσταση:

περπατώντας 1.8χλμ

Χρόνος:

23'

GPS: N37.5623814,
W25.197210100000007



5. Αρνάδος

Για την περιοχή / Πόλεις & Χωριά



Απόσταση:

περπατώντας 1.3χλμ

Χρόνος:

20'

GPS: N37.5634232,
W25.187307299999993



6. Vega Apartments

Διαμονή



Απόσταση:

με αυτοκίνητο 13.3χλμ

Χρόνος:

23'

GPS: N37.5498406088997,
W25.150172511964456

Σημείωση: Απολαύστε κρασάκι, στην αυλή σας με θέα τη θάλασσα! Μοναδικές καλοκαιρινές νύχτες!



1. Vega Apartments

Διαμονή



Απόσταση:

Εκκίνηση -

Χρόνος:

-

GPS: N37.5498406088997,
W25.150172511964456

Σημείωση: Μέρα αφιερωμένη στα χωριά και στη γαστρονομία!
:)



2. Σαν Λορέντζο (San Lorenzo)

Τοπικά προϊόντα & Γαστρονομία / Τυροκομεία



📍 Περιοχή:
Κέχρο

📞 Επικοινωνία:
T: (+30) 22830 41549

Απόσταση:

με αυτοκίνητο 10.8χλμ

Χρόνος:

20'

GPS: N37.57374923369005,
W25.18779514746859

Σημείωση: Μια υπέροχη διαδρομή ανάμεσα σε ξερολιθιές και θέα τα χωριά της Τήνου θα σας οδηγήσει στον Κέχρο και το τυροκομείο. Εδώ θα γευθείτε παραδοσιακά προϊόντα φτιαγμένα με αγάπη!



3. Λιβάδα

Φύση / Παραλίες



Απόσταση:

με αυτοκίνητο 8.6χλμ

Χρόνος:

19'

GPS: N37.60981492229288,
W25.237513155041484

Σημείωση: Σμιλεμένα βράχια και κρυστάλλινα νερά!



4. Φαλατάδος

Για την περιοχή / Πόλεις & Χωριά



Απόσταση:

με αυτοκίνητο 9.8χλμ

Χρόνος:

22'

GPS: N37.58291132764266,
W25.190762257672077

Σημείωση: Κεφαλοχώρι της ενδοχώρας! Στην περιοχή αυτή υπάρχουν και τα περισσότερα αμπέλια και μπορείτε να το συνδυάσετε με επίσκεψη σε έναν από τους αμπελώνες της περιοχής.



5. Βωλάξ (Βώλακας)

Για την περιοχή / Πόλεις & Χωριά



Απόσταση:

με αυτοκίνητο 4.9χλμ

Χρόνος:

10'

GPS: N37.59215696804414,
W25.1780494497375

Σημείωση: Ένα ξεχωριστό τοπίο και ένα χωριό που αγαπάς να το περπατάς! Από εδώ μπορείτε να πάρετε και χειροποίητα καλάθια.



6. Vega Apartments

Διαμονή



Απόσταση:

με αυτοκίνητο 13.3χλμ

Χρόνος:

23'

GPS: N37.5498406088997,
W25.150172511964456

Σημείωση: Ευχόμαστε να απολαύσατε τις μέρες στην Τήνο και στα Vega Apartments. Επιστροφή γεμάτοι ενέργεια! Θα χαρούμε να σας ξαναδούμε!



7. Λιμάνι Τήνου

Για την περιοχή / Πρόσβαση & Πληροφορίες



Απόσταση:

με αυτοκίνητο 2.2χλμ

Χρόνος:

30'

GPS: N37.53860837178717,
W25.1577120724304

Τήνος

Πρόσβαση

Με πλοίο: Το νησί της Τήνου θα μπορούσαμε να πούμε ότι βρίσκεται αρκετά κοντά στο λιμάνι του Πειραιά καθώς με το γρήγορο πλοίο η απόσταση είναι μόλις 3,5 ώρες ενώ με το συμβατικό 5 ώρες. Δρομολόγια από και προς την Τήνο υπάρχουν από τα λιμάνια Πειραιά, Ραφήνας (4 ώρες με συμβατικό, 2,5 με ταχύπλοο), Άνδρου, Μυκόνου και Σύρου.

Με αεροπλάνο: Η Τήνος δεν διαθέτει δικό της αεροδρόμιο. Η λύση θα ήταν να προσεγγίσετε κάποιο αεροδρόμιο σε κοντινό νησί όπως τη Σύρο ή την Μύκονο και έπειτα με πλοίο να φτάσετε ως την Τήνο. Αν θελήσετε να ταξιδέψετε στην Τήνο τη διάρκεια του Αυγούστου καλό θα ήταν να κλείσετε από πριν τα εισιτήρια σας είτε αεροπορικά είτε ακτοπλοϊκά καθώς πλήθος κόσμου επισκέπτεται το νησί λόγω της γιορτής της Παναγίας.

www.hcaa-eleng.gr/greek/airports/syros/syros.html

Αεροδρόμιο Αθηνών: (+30) 210 3530000

Εσωτερικές μετακινήσεις

Για τις μετακινήσεις σας εντός του νησιού υπάρχει Κτελ, το οποίο με τακτά δρομολόγια συνδέει τη Χώρα με τα χωριά αλλά και τις παραλίες του νησιού. Αν αποφασίσετε να ενοικιάσετε αυτοκίνητο το οδικό δίκτυο του νησιού είναι πάρα πολύ καλό και θα σας βοηθήσει να εξερευνήσετε το νησί.

Τα δρομολόγια μπορείτε να τα δείτε αναλυτικά στην ιστοσελίδα του ΚΤΕΛ: www.kteltinou.gr

Χρήσιμα τηλέφωνα

Υπηρεσίες Υγείας

Κέντρο Άμεσης Βοήθειας: 166

Κέντρο Υγείας Τήνου: (+30) 22830 22210, 23781-3

Κέντρο Υγείας Πύργου: (+30) 22830 31831

Δήμος

Δημαρχείο Τήνου: (+30) 22833 60100-5

Αστυνομικές αρχές

Άμεση Δράση: 100

Αστυνομικό Τμήμα Χώρας: (+30) 22830 22100, 22255

Τουριστική Αστυνομία: (+30) 22830 23670

Λιμενικές αρχές

Κεντρικό Λιμεναρχείο Τήνου: (+30) 22830 22348, 22220

Λιμεναρχείο Πειραιά: (+30) 210 226000-4

Πυροσβεστική, δασαρχία

Άμεση Επέμβαση Πυροσβεστικής: 199

Πυροσβεστική Υπηρεσία Τήνου: (+30) 22830 23129

Μετακινήσεις

Κτελ Τήνου: (+30) 22830 22440

Τήνου: (+30) 22830 22470

Πύργου: (+30) 6977446176